

9. ZÁKLADNÍ PROVOZNÍ ÚDAJE PRO JÍZDU VLAKU**Platí pro vlaky jedoucí podle rychlostníků N DOLNÍ a R**Začátek trati: **Přerov** (km 183,483)Konec trati: **Brno hl.n.** (km 143,496)Platí pro úsek: **Přerov os.n. - Brno hl.n.**Platí pro jízdu: **od začátku ke konci trati**Platí pro koleje: **1. traťovou** (Přerov os.n. - Brno hl.n.)Rozhodný spád ve směru Přerov os.n. - Brno hl.n.: **6 ‰**Nejvyšší traťová rychlost: **100 km/h** (Přerov os.n. - Nezamyslice)**90 km/h** (Nezamyslice - Rousínov)**100 km/h** (Rousínov - Křenovice horní n.)**90 km/h** (Křenovice horní n. - Sokolnice-Telnice)**100 km/h** (Sokolnice-Telnice - Brno-Chrlice)**90 km/h** (Brno-Chrlice - Brno hl.n. přednádr.)**100 km/h** (Brno hl.n. přednádr. - Brno hl.n.)Zábrzdňá vzdálenost: **1000 m** (Přerov os.n. - Přerov přednádraží)**700 m** (Přerov přednádraží - Brno hl.n.)

Provozní směr: -

Organizování drážní dopravy dle: **SŽDC D1**

Dispečerská pracoviště:





Největší povolená délka vlaku (Přerov os.n. - Nezamyslice)**532 m****Největší povolená délka vlaku** (Nezamyslice - Holubice)**505 m****Největší povolená délka vlaku** (Holubice - Brno hl.n.)**345 m**Trakční soustava: **3 kV DC** (Přerov os.n. - Nezamyslice)**?** (Nezamyslice - hr.VUSC 0640/0710 01)**25 kV/50 Hz AC** (hr.VUSC 0640/0710 01 - Brno hl.n.)Zákaz rekuperace: **Přerov přednádraží - hr.VUSC** (km 87,840 - km 60,460)**0640/0710 01**Rádiové spojení základní: **GSM-R** (Přerov os.n. - Přerov přednádraží); **GSM-R** (Brno hl.n. přednádr. - Brno hl.n.); **SRD - 60** (Věžky - Nezamyslice); **SRD - 70** (Chvalkovice na H. z - AHR Ivanovice)Rádiové spojení náhradní: **Nevybaveno** (Přerov os.n. - Brno hl.n.)Rádiové spojení nouzové: **GSM** (Přerov os.n. - Brno hl.n.); **VOS - S12** (Přerov os.n. - Brno hl.n.)

TZZ/ VZ	SZZ/ PZZ	Zařízení, místo, ...	km	Kolej 1	Poznámky	‰/Tř.
1	2	3	4	5	6	7
3AB	DOZ	Přerov os.n.	183,483		87,901 ≡ 181,250 (TTP 305B)	
↕			182,520	90		
3AH	DOZ	Přerov přednádraží	181,700			
		⚡	87,840			
		⚡	87,840			
		⚡	87,700			

TZZ/ VZ	SZZ/ PZZ	Zařízení, místo, ...	km	Kolej 1	Poznámky	% /Tř.		
1	2	3	4	5	6	7		
↕ ↕ ↕ ↕ ↕ ↕	PZS S k	P7215 Přep. kanál. sk. X60 PřL P7214	87,087 86,301 86,100 85,655 85,650	 100		5/II		
3AH	PZS S k	L P7213 Věžky P7212	84,655 84,323 84,275 83,579 83,428 83,424	 80 100 L	 přej			
	PZS S k k	P7211 P7210 P7209 PřL	82,612 82,128 81,666 81,662 80,885 80,408 80,404 80,231	 80 100 L 80 100 L	 přej přej		5/II	
	3AH	L PZS S	Chropyně P7207	79,231 78,391 78,040				
	↕ ↕ ↕ ↕ ↕ ↕ ↕ ↕ ↕ ↕	k k PZS S PZS S	P7206 P7205 PřL P7204 P7203	77,480 77,022 76,461 76,458 75,210 75,075 74,863 74,733 74,658	80 100 L 80 100 L	 most		5/II
3AH	L PZS Z PZS Z	Kojetín P7202 P7201	74,210 73,747 72,546		73,867 \equiv 0,447 (TTP 304A) 73,062 \equiv 0,364 (TTP 304E)			

TZZ/ VZ	SZZ/ PZZ	Zařízení, místo, ...	km	Kolej 1	Poznámky	% Tř.
1	2	3	4	5	6	7
↑↓ ↑↓ ↑↓ ↑↓ ↑↓ ↑↓	k	Měrovice nad Hanou z Konec nástupiště P7200 PřL	69,282 69,022 68,923 68,757 68,753 68,305	90 100 L	přej	0/I-III
3AH	L	Němčice nad Hanou	67,305 66,621 66,919	90	ž.sv.	
↑↓ ↑↓ ↑↓ ↑↓ ↑↓ ↑↓	PZS S PřL	P7199	65,600 65,565 65,400 65,214 63,697	30 90 100	ž.sv., most ž.sv.	0/II-III
3AH	PZS Z	L Napájecí stanice Nezamyslice P7198	62,946 62,660 62,000 62,193 62,445 61,600	80 90	ž.sv. 1. kolej	
↑↓ ↑↓ ↑↓ ↑↓ ↑↓ ↑↓ ↑↓ ↑↓ ↑↓ ↑↓	PZS S	↔ Neutrální pole ⋈ R ↓ P7197 Přep. kanál. sk. X70 Chvalkovice na H. z Konec nástupiště PřL	60,716 60,585 60,510 60,460 60,460 60,425 58,800 58,021 57,910 56,717			0/III-IV
	L		56,017			
↑↓		Hoštice-Heroltice z	52,600			-5,7 4,2
3AH		Ivanovice na Hané	55,468			

TZZ/ VZ	SZZ/ PZZ	Zařízení, místo, ...	km	Kolej 1	Poznámky	% /Tř.
1	2	3	4	5	6	7
↕ ↕ ↕ ↕ ↕ ↕ ↕ ↕ ↕ ↕	PZS S	Konec nástupiště P7195	52,576 52,571 52,347	90	Vyh. z. v žst Vyškov n/M., Ivanovice a Nezamyslice	0/III-IV
		IHL, INJ, IHO	51,566			
		PřLo	51,470			
		Lo	50,766			
		AHr Topolany	50,750			
	PZS Z	P7194	50,735			
		PřL	49,105			
3AH		L	47,711			
			46,430	90		
		Vyškov na Moravě	46,858			
			47,450	80	ž.sv.	
↕ ↕ ↕ ↕ ↕ ↕ ↕ ↕	PZS S	PřLo	44,320			3/IV
		Lo	43,610			
		AHr Drnovice	43,598			
		P7192	43,577			
		PřL	41,948			
2RPB		L	41,244			
		Luleč	40,366			
↕		PřL	37,400			6/I
3AH		L	36,700			
		Komořany u Vyškova	36,020			
↕ ↕ ↕ ↕	PZS S	PřL	33,942 33,576 33,300	70	přev	6/I
2RPB		L	33,102			
	PZS Z	P7189	32,966			
	PZS S	P7188	32,623			
		Rousínov	32,368			
			32,600	80	přev	
			32,008	90	∩	
			31,764	100		
↕		PřL	30,096			5/II
2RPB		L	29,396			
	PZS S	P7187	28,404			
		Holubice	28,592			

TZZ/ VZ	SZZ/ PZZ	Zařízení, místo, ...	km	Kolej 1	Poznámky	‰/Tř.
1	2	3	4	5	6	7
↕ ↕ ↕		 PŘL 	25,817 25,600 25,575			4/II
3AH	L PZS Z	Křenovice horní n. P7186	24,900 24,195 24,560 23,930	 90	 ž.sv.	
↕ ↕ ↕ ↕ ↕ ↕ ↕ ↕		Zbýšov z Konec nástupiště Hostěrádky-Rešov z Konec nástupiště PŘL Újezd u Brna z Konec nástupiště	22,130 22,066 19,779 19,725 17,166 16,953 16,738 16,338 16,183	 80 90	 přev	4/II
2HPB	L PZM PZM	P7184 Sokolnice-Telnice P7183	16,035 15,734 15,438 15,142 15,135	 100		
↕ ↕		vl. v km 12,924 PŘL	12,924 10,100			4/III
3AH	L PZS Z	P7182 Brno-Chrlice	9,399 8,506 8,801 9,085	 90	 ∩	
↕ ↕ ↕ ↕ ↕ ↕ ↕ ↕ ↕	PZS Z PZS S	P7181 P7180 AHR Ivanovice Lo Začátek GSM-R (CZ) PŘCHL  	7,390 7,075 5,197 5,090 3,615 2,875 2,680 2,282 1,978	 80	 přev	5/III-IV
		CHL	1,813 1,525 1,399 142,328	 70 50 40	 přev ∩ ž.sv.	

TZZ/ VZ	SZZ/ PZZ	Zařízení, místo, ...	km	Kolej 1	Poznámky	% /Tř.
1	2	3	4	5	6	7
	DOZ	Brno hl.n. přednádr.	142,484		1,347 ≡ 142,144 (TTP 320A)	
↕			143,074	30	∩	≥ 6,0\$-
	DOZ	Brno hl.n.	143,496			

9. ZÁKLADNÍ PROVOZNÍ ÚDAJE PRO JÍZDU VLAKU**Platí pro vlaky jedoucí podle rychlostníků N DOLNÍ a R**Začátek trati: **Přerov** (km 183,483)Konec trati: **Brno hl.n.** (km 143,496)Platí pro úsek: **Přerov os.n. - Brno hl.n.**Platí pro jízdu: **od konce k začátku trati**Platí pro koleje: **1. traťovou** (Přerov os.n. - Brno hl.n.)Rozhodný spád ve směru Brno hl.n. - Přerov os.n.: **5 ‰**Nejvyšší traťová rychlost: **100 km/h** (Přerov os.n. - Nezamyslice)**90 km/h** (Nezamyslice - Rousínov)**100 km/h** (Rousínov - Křenovice horní n.)**90 km/h** (Křenovice horní n. - Sokolnice-Telnice)**100 km/h** (Sokolnice-Telnice - Brno-Chrlice)**90 km/h** (Brno-Chrlice - Brno hl.n. přednádr.)**100 km/h** (Brno hl.n. přednádr. - Brno hl.n.)Zábrzdňá vzdálenost: **1000 m** (Přerov os.n. - Přerov přednádraží)**700 m** (Přerov přednádraží - Brno hl.n.)

Provozní směr: -

Organizování drážní dopravy dle: **SŽDC D1**




Dispečerská pracoviště:

Největší povolená délka vlaku (Přerov os.n. - Nezamyslice)**532 m****Největší povolená délka vlaku** (Nezamyslice - Holubice)**505 m****Největší povolená délka vlaku** (Holubice - Brno hl.n.)**345 m**Trakční soustava: **3 kV DC** (Přerov os.n. - Nezamyslice)**?** (Nezamyslice - hr.VUSC 0640/0710 01)**25 kV/50 Hz AC** (hr.VUSC 0640/0710 01 - Brno hl.n.)Zákaz rekuperace: **Přerov přednádraží - hr.VUSC** (km 87,840 - km 60,460)**0640/0710 01**Rádiové spojení základní: **GSM-R** (Přerov os.n. - Přerov přednádraží); **GSM-R** (Brno hl.n. přednádr. - Brno hl.n.); **SRD - 60** (Věžky - Nezamyslice); **SRD - 70** (Chvalkovice na H. z - AHR Ivanovice)Rádiové spojení náhradní: **Nevybaveno** (Přerov os.n. - Brno hl.n.)Rádiové spojení nouzové: **GSM** (Přerov os.n. - Brno hl.n.); **VOS - S12** (Přerov os.n. - Brno hl.n.)

TZZ/ VZ	SZZ/ PZZ	Zařízení, místo, ...	km	Kolej 1	Poznámky	‰/Tř.
1	2	3	4	5	6	7
	DOZ	Brno hl.n.	143,496			
↕			143,074	40	∩	
	DOZ	Brno hl.n. přednádr.	142,484			
			142,365	50		
			1,399	70	přev	
			1,525	80	přev	

TZZ/ VZ	SZZ/ PZZ	Zařízení, místo, ...	km	Kolej 1	Poznámky	%/Tř.
1	2	3	4	5	6	7
↕		PřS	30,965			0/IV
2RPB		S	31,692			
			31,764	90	∩	
			32,008	80	přev	
			32,600	70	přev	
		Rousínov	32,368			
	PZS S	P7188	32,623			
	PZS Z	P7189	32,966			
↕ ↕ ↕	PZS S	P7190	33,300	90		0/IV-V
		PřS	33,576			
		PřS	34,701			
3AH		S	35,401			
		Komořany u Vyškova	36,020			
↕		PřS	38,953			0/IV-V
2RPB		S	39,660			
		Luleč	40,366			
↕ ↕ ↕ ↕ ↕ ↕	PřSo		42,690			5/I-II
	So		43,410			
	PZS S	P7192	43,577			
		AHr Drnovice	43,598			
	PZS Z	P7193	45,128			
		PřS	45,380			
3AH		S	46,080			
			47,450	90		
		Vyškov na Moravě	46,858			
			46,430	80	ž.sv.	
↕ ↕ ↕ ↕ ↕ ↕ ↕ ↕ ↕ ↕	PřSo		49,580			4/II
	So		50,715			
	PZS Z	P7194	50,735			
		AHr Topolany	50,750			
		IHL, INJ, IHO	51,566			
			52,566	90		
	PZS S	P7195	52,571			
		Hoštice-Heroltice z	52,600			
		Konec nástupiště	52,722			
		PřS	53,880			
3AH		S	54,580			
		Ivanovice na Hané	55,468			

TZZ/ VZ	SZZ/ PZZ	Zařízení, místo, ...	km	Kolej 1	Poznámky	% /Tř.
1	2	3	4	5	6	7
↑ ↑ ↑ ↑ ↑ ↑ ↑ ↑ ↑ ↑ ↑	PZS S	P7196 Chvalkovice na H. z Konec nástupiště Přep. kanál. sk. X60 PřS	56,161 58,021 58,101 58,900 60,340			4/II
	PZS S	P7197 ⬅ ➡ Neutrální pole ⬅ ➡	60,425 60,470 60,470 60,585 60,650 60,730			
3AH	PZS Z	S P7198 Nezamyslice Napájecí stanice	61,284 61,600 62,445 62,193 62,000 62,660	80 100	ž.sv.	
					1. kolej	
↑ ↑ ↑ ↑ ↑ ↑ ↑	PZS S	PřS P7199	64,865 64,940 65,214 65,565 65,600	90 30 90	most most ž.sv.	3/II
3AH		S Němčice nad Hanou	65,718 66,621 66,919	 100		
↑ ↑ ↑ ↑ ↑ ↑ ↑ ↑	k	P7200 Měřovice nad Hanou z Konec nástupiště PřS	68,700 68,757 68,760 69,022 69,098 71,500	90 100 L	přej	3/II
3AH	PZS Z PZS Z	S P7201 P7202 Kojetín	72,502 72,546 73,747 73,422			

TZZ/ VZ	SZZ/ PZZ	Zařízení, místo, ...	km	Kolej 1	Poznámky	%/Tř.	
1	2	3	4	5	6	7	
↕ ↕ ↕ ↕ ↕ ↕ ↕ ↕ ↕ ↕ ↕	PZS S	P7203	74,658 74,733 74,863	80 100 L 80 100 L	most	2/IV	
	PZS S	P7204	75,075 76,000				
	k	P7205	76,461 76,540				
	PřS	P7206	77,022 77,070				
	k						
3AH	PZS S	S P7207 Chropyně	77,540 78,040 78,391				
	↕ ↕ ↕ ↕ ↕ ↕ ↕ ↕ ↕ ↕ ↕	k	P7209	79,931 80,408 80,412	80 100 L	přej	2/IV
		k	P7210	81,204 81,666 81,671	80 100 L	přej	
PřS		P7211	82,190 82,612 82,966	 80	přej		
PZS S							
3AH	k	S P7212	83,190 83,428 83,432	100 L			
		Věžky	84,275				
	PZS S	P7213	84,323				
↕ ↕ ↕ ↕ ↕ ↕ ↕	k	P7214	85,650 86,301 86,580	90	n	2/IV	
	PřVS		87,087 87,231				
	PZS S	P7215 Začátek GSM-R (CZ)					
			VS   	87,287 87,700 87,840 87,840			
3AH	DOZ	Přerov přednádraží	181,700				
↕			182,520	60		-5,4 5,4	
3AB	DOZ	Přerov os.n.	183,483				








9. ZÁKLADNÍ PROVOZNÍ ÚDAJE PRO JÍZDU VLAKU**Platí pro vlaky jedoucí podle rychlostníků N HORNÍ a R**Začátek trati: **Přerov** (km 183,483)Konec trati: **Brno hl.n.** (km 143,496)Platí pro úsek: **Přerov os.n. - Brno hl.n.**Platí pro jízdu: **od začátku ke konci trati**Platí pro koleje: **1. traťovou** (Přerov os.n. - Brno hl.n.)Rozhodný spád ve směru Přerov os.n. - Brno hl.n.: **6 ‰**Nejvyšší traťová rychlost: **100 km/h** (Přerov os.n. - Nezamyslice)**90 km/h** (Nezamyslice - Rousínov)**100 km/h** (Rousínov - Křenovice horní n.)**90 km/h** (Křenovice horní n. - Sokolnice-Telnice)**100 km/h** (Sokolnice-Telnice - Brno-Chrlice)**90 km/h** (Brno-Chrlice - Brno hl.n. přednádr.)**100 km/h** (Brno hl.n. přednádr. - Brno hl.n.)Zábrzdňá vzdálenost: **1000 m** (Přerov os.n. - Přerov přednádraží)**700 m** (Přerov přednádraží - Brno hl.n.)

Provozní směr: -





Organizování drážní dopravy dle: **SŽDC D1**

Dispečerská pracoviště:

Největší povolená délka vlaku (Přerov os.n. - Nezamyslice)**532 m****Největší povolená délka vlaku** (Nezamyslice - Holubice)**505 m****Největší povolená délka vlaku** (Holubice - Brno hl.n.)**345 m**Trakční soustava: **3 kV DC** (Přerov os.n. - Nezamyslice)**?** (Nezamyslice - hr.VUSC 0640/0710 01)**25 kV/50 Hz AC** (hr.VUSC 0640/0710 01 - Brno hl.n.)Zákaz rekuperace: **Přerov přednádraží - hr.VUSC** (km 87,840 - km 60,460)**0640/0710 01**Rádiové spojení základní: **GSM-R** (Přerov os.n. - Přerov přednádraží); **GSM-R** (Brno hl.n. přednádr. - Brno hl.n.); **SRD - 60** (Věžky - Nezamyslice); **SRD - 70** (Chvalkovice na H. z - AHR Ivanovice)Rádiové spojení náhradní: **Nevybaveno** (Přerov os.n. - Brno hl.n.)Rádiové spojení nouzové: **GSM** (Přerov os.n. - Brno hl.n.); **VOS - S12** (Přerov os.n. - Brno hl.n.)

TZZ/ VZ	SZZ/ PZZ	Zařízení, místo, ...	km	Kolej 1	Poznámky	% TT.
1	2	3	4	5	6	7
3AB	DOZ	Přerov os.n.	183,483		87,901 ± 181,250 (TTP 305B)	
3AH	DOZ	Přerov přednádraží	181,700			
			87,840			
			87,840			
			87,700			
	PZS S	P7215	87,087			5/II
		Přep. kanál. sk. X60	86,100			
		PŘL	85,655			
		k P7214	85,650			
		L	84,655			

TZZ/ VZ	SZZ/ PZZ	Zařízení, místo, ...	km	Kolej 1	Poznámky	%/lř.
1	2	3	4	5	6	7
3AH	PZS S	P7213	84,323			
	k	Věžky P7212	84,275 83,428			
↕	PZS S	P7211	82,612			5/II
↕	k	P7210	81,666			
↕	k	P7209	80,408			
↕	PŘL		80,231			
3AH	L		79,231			
	Chropyně		78,391			
	PZS S	P7207	78,040			
↕	k	P7206	77,022			5/II
↕	k	P7205	76,461			
↕	PŘL		75,210			
↕	PZS S	P7204	75,075			
↕	PZS S	P7203	74,658			
3AH	L		74,210			
	Kojetín		73,422		73,867 \equiv 0,447 (TTP 304A) \$73,062 \equiv 0,364 (TTP 304E)	
	PZS Z	P7202	73,747			
	PZS Z	P7201	72,546			
↕		Měrovice nad Hanou z	69,022			0/I-II
↕		Konec nástupiště	68,923			
↕	k	P7200	68,757			
↕	PŘL		68,305			
3AH	L		67,305			
	Němčice nad Hanou		66,621			
↕	PZS S	P7199	65,214			0/I-II
↕	PŘL		63,697			
3AH	L		62,946			
	Napájecí stanice		62,000		1. kolej	
	Nezamyslice		62,193			
	PZS Z	P7198	62,445			

TZZ/ VZ	SZZ/ PZZ	Zařízení, místo, ...	km	Kolej 1	Poznámky	% /Tř.
1	2	3	4	5	6	7
↕ ↕ ↕ ↕ ↕ ↕ ↕ ↕ ↕ ↕ ↕	PZS S	 Neutrální pole    P7197 Přep. kanál. sk. X70 Chvalkovice na H. z Konec nástupiště PŘL	60,716 60,585 60,510 60,460 60,460 60,425 58,800 58,021 57,910 56,717			0/III-IV
		L	56,017			
↕		Hoštice-Heroltice z	52,600			3/4,2
3AH		Ivanovice na Hané	55,468			
↕ ↕ ↕ ↕ ↕ ↕ ↕ ↕	PZS S PZS Z	Konec nástupiště P7195 IHL, INJ, IHO PŘLo Lo AHr Topolany P7194 PŘL	52,576 52,571 51,566 51,470 50,766 50,750 50,735 49,105		Vyh. z. v žst Vyškov n/M., Ivanovice a Nezamyslice	0/III-IV
3AH		L Vyškov na Moravě	47,711 46,858			
↕ ↕ ↕ ↕ ↕ ↕ ↕	PZS S	PŘLo Lo AHr Drnovice P7192 PŘL	44,320 43,610 43,598 43,577 41,948			3/IV
2RPB		L Luleč	41,244 40,366			
↕		PŘL	37,400			6/I
3AH		L Komořany u Vyškova	36,700 36,020			
↕ ↕	PZS S	PŘL P7190	33,942 33,576			6/I
	PZS Z	L P7189	33,102 32,966			

TZZ/ VZ	SZZ/ PZZ	Zařízení, místo, ...	km	Kolej 1	Poznámky	%/Tř.
1	2	3	4	5	6	7
2RPB	PZS S	P7188 Rousínov	32,623 32,368			
↕		PŘL	30,096			5/I
2RPB	PZS S	L P7187 Holubice	29,396 28,404 28,592			
↕		⬇	25,817			
↕		PŘL	25,600			4/II
↕		⬆	25,575			
3AH	L	Křenovice horní n.	24,900			
	PZS Z	P7186	24,195 23,930			
↕		Zbýšov z	22,130			
↕		Konec nástupiště	22,066			
↕		Hostěrádky-Rešov z	19,779			4/II
↕		Konec nástupiště	19,725			
↕		PŘL	16,738			
↕		Újezd u Brna z	16,338			
↕		Konec nástupiště	16,183			
2HPB	L	P7184	16,035			
	PZM	Sokolnice-Telnice	15,734 15,438			
	PZM	P7183	15,142			
↕		vl. v km 12,924	12,924			4/III
↕		PŘL	10,100			
3AH	L	P7182	9,399			
	PZS Z	Brno-Chrlice	8,506 8,801			
↕	PZS Z	P7181	7,390			
↕	PZS S	P7180	7,075			
↕		AHr Ivanovice	5,197			5/II-IV
↕		Lo	5,090			
↕		Začátek GSM-R (CZ)	3,615			
↕		PŘCHL	2,875			
↕		⬇	2,282			
↕		⬆	1,978			
	CHL		1,813			
DOZ		Brno hl.n. přednádr.	142,484		1,347 ≡ 142,144 (TTP 320A)	
DOZ		Brno hl.n.	143,496			

9. ZÁKLADNÍ PROVOZNÍ ÚDAJE PRO JÍZDU VLAKU**Platí pro vlaky jedoucí podle rychlostníků N HORNÍ a R**Začátek trati: **Přerov** (km 183,483)Konec trati: **Brno hl.n.** (km 143,496)Platí pro úsek: **Přerov os.n. - Brno hl.n.**Platí pro jízdu: **od konce k začátku trati**Platí pro koleje: **1. traťovou** (Přerov os.n. - Brno hl.n.)Rozhodný spád ve směru Brno hl.n. - Přerov os.n.: **5 ‰**Nejvyšší traťová rychlost: **100 km/h** (Přerov os.n. - Nezamyslice)**90 km/h** (Nezamyslice - Rousínov)**100 km/h** (Rousínov - Křenovice horní n.)**90 km/h** (Křenovice horní n. - Sokolnice-Telnice)**100 km/h** (Sokolnice-Telnice - Brno-Chrlice)**90 km/h** (Brno-Chrlice - Brno hl.n. přednádr.)**100 km/h** (Brno hl.n. přednádr. - Brno hl.n.)Zábrzdňá vzdálenost: **1000 m** (Přerov os.n. - Přerov přednádraží)**700 m** (Přerov přednádraží - Brno hl.n.)



Provozní směr: -

Organizování drážní dopravy dle: **SŽDC D1**




Dispečerská pracoviště:

Největší povolená délka vlaku (Přerov os.n. - Nezamyslice)**532 m****Největší povolená délka vlaku** (Nezamyslice - Holubice)**505 m****Největší povolená délka vlaku** (Holubice - Brno hl.n.)**345 m**Trakční soustava: **3 kV DC** (Přerov os.n. - Nezamyslice)**?** (Nezamyslice - hr.VUSC 0640/0710 01)**25 kV/50 Hz AC** (hr.VUSC 0640/0710 01 - Brno hl.n.)Zákaz rekuperace: **Přerov přednádraží - hr.VUSC** (km 87,840 - km 60,460)**0640/0710 01**Rádiové spojení základní: **GSM-R** (Přerov os.n. - Přerov přednádraží); **GSM-R** (Brno hl.n. přednádr. - Brno hl.n.); **SRD - 60** (Věžky - Nezamyslice); **SRD - 70** (Chvalkovice na H. z - AHR Ivanovice)Rádiové spojení náhradní: **Nevybaveno** (Přerov os.n. - Brno hl.n.)Rádiové spojení nouzové: **GSM** (Přerov os.n. - Brno hl.n.); **VOS - S12** (Přerov os.n. - Brno hl.n.)

TZZ/ VZ	SZZ/ PZZ	Zařízení, místo, ...	km	Kolej 1	Poznámky	‰/Tř.
1	2	3	4	5	6	7
	DOZ	Brno hl.n.	143,496			
	DOZ	Brno hl.n. přednádr.	142,484			
⇕		⚠	1,978			S/III-IV
⇕		⚠	2,282			
⇕		Přep. kanál. sk. X70	3,615			
⇕		AHR Ivanovice	5,197			
⇕		So	5,305			
⇕	PZS Z	P7179	6,006			
⇕	PZS S	P7180	7,075			
⇕		PřS	7,560			

TZZ/ VZ	SZZ/ PZZ	Zařízení, místo, ...	km	Kolej 1	Poznámky	%/l. ř.
1	2	3	4	5	6	7
3AH	S PZS Z	Brno-Chrlice P7182	8,266 8,801 8,506			
↕ ↕		vl. v km 12,924	12,924			4/III-IV
	PŘS		13,799			
2HPB	S PZM PZM	Sokolnice-Telnice P7183 P7184	14,858 15,142 15,438 15,734			
↕ ↕ ↕ ↕ ↕ ↕ ↕ ↕	PZS Z	Újezd u Brna z Konec nástupiště P7185 Hostěrádky-Rešov z Konec nástupiště Zbýšov z Konec nástupiště PŘS	16,338 16,368 16,389 19,779 19,920 22,130 22,215 22,986			0/III-IV
3AH	S PZS Z	Křenovice horní n. P7186	23,686 23,930 24,195			
↕ ↕ ↕		  PŘS	25,575 25,817 27,376			0/II-IV
2RPB	S PZS S	Holubice P7187	28,076 28,592 28,404			
↕	PŘS		30,965			0/IV
2RPB	S PZS S PZS Z	Rousínov P7188 P7189	31,692 32,368 32,623 32,966			
↕ ↕	PZS S	P7190	33,576			0/IV-V
	PŘS		34,701			
3AH	S	Komořany u Vyškova	35,401 36,020			
↕	PŘS		38,953			0/IV-V
	S		39,660			

TZZ/ VZ	SZZ/ PZZ	Zařízení, místo, ...	km	Kolej 1	Poznámky	% /Tř.
1	2	3	4	5	6	7
2RPB		Luleč	40,366			
↕		PřSo	42,690			5/II-II
↕		So	43,410			
↕	PZS S	P7192	43,577			
↕		AHr Drnovice	43,598			
↕	PZS Z	P7193	45,128			
↕		PřS	45,380			
3AH		S	46,080			
		Vyškov na Moravě	46,858			
↕		PřSo	49,580			4/II
↕		So	50,715			
↕	PZS Z	P7194	50,735			
↕		AHr Topolany	50,750			
↕		IHL, INJ, IHO	51,566			
↕	PZS S	P7195	52,571			
↕		Hoštice-Heroltice z	52,600			4/II
↕		Konec nástupiště	52,722			
↕		PřS	53,880			
3AH		S	54,580			
		Ivanovice na Hané	55,468			
↕	PZS S	P7196	56,161			
↕		Chvalkovice na H. z	58,021			4/II
↕		Konec nástupiště	58,101			
↕		Přep. kanál. sk. X60	58,900			
↕		PřS	60,340			
↕	PZS S	P7197	60,425			
↕		⬅	60,470			
↕		⚡	60,470			3/II
↕		Neutrální pole	60,585			
↕		⚡	60,650			
↕		⬆	60,730			
3AH		S	61,284			
	PZS Z	P7198	62,445			
		Nezamyslice	62,193			1. kolej
		Napájecí stanice	62,000			
↕		PřS	64,940			3/II
↕	PZS S	P7199	65,214			
3AH		S	65,718			
		Němčice nad Hanou	66,621			

TZZ/ VZ	SZZ/ PZZ	Zařízení, místo, ...	km	Kolej 1	Poznámky	‰/Tř.
1	2	3	4	5	6	7
↕ ↕ ↕ ↕	k	P7200 Měřovice nad Hanou z Konec nástupiště PřS	68,757 69,022 69,098 71,500			3/II
3AH	PZS Z PZS Z	S P7201 P7202 Kojetín	72,502 72,546 73,747 73,422			
↕ ↕ ↕ ↕ ↕ ↕	PZS S PZS S k PřS k	P7203 P7204 P7205 PřS P7206	74,658 75,075 76,461 76,540 77,022			2/IV
3AH	PZS S	S P7207 Chropyně	77,540 78,040 78,391			
↕ ↕ ↕ ↕ ↕	k k PřS PZS S	P7209 P7210 PřS P7211	80,408 81,666 82,190 82,612			2/IV
3AH	k PZS S	S P7212 Věžky P7213	83,190 83,428 84,275 84,323			
↕ ↕ ↕ ↕ ↕	k PřVS PZS S	P7214 PřVS P7215 Začátek GSM-R (CZ)	85,650 86,580 87,087 87,231			2/IV
3AH	DOZ	VS    Přerov přednádraží	87,287 87,700 87,840 87,840 181,700			
↕			182,520	(60)		5,4
3AB	DOZ	Přerov os.n.	183,483			

9. ZÁKLADNÍ PROVOZNÍ ÚDAJE PRO JÍZDU VLAKU**Platí pro vlaky jedoucí podle rychlostníků 3 a R**Začátek trati: **Přerov** (km 183,483)Konec trati: **Brno hl.n.** (km 143,496)Platí pro úsek: **Přerov os.n. - Brno hl.n.**Platí pro jízdu: **od začátku ke konci trati**Platí pro koleje: **1. traťovou** (Přerov os.n. - Brno hl.n.)Rozhodný spád ve směru Přerov os.n. - Brno hl.n.: **6 ‰**Nejvyšší traťová rychlost: **100 km/h** (Přerov os.n. - Nezamyslice)**90 km/h** (Nezamyslice - Rousínov)**100 km/h** (Rousínov - Křenovice horní n.)**90 km/h** (Křenovice horní n. - Sokolnice-Telnice)**100 km/h** (Sokolnice-Telnice - Brno-Chrlice)**90 km/h** (Brno-Chrlice - Brno hl.n. přednádr.)**100 km/h** (Brno hl.n. přednádr. - Brno hl.n.)Zábrzdňá vzdálenost: **1000 m** (Přerov os.n. - Přerov přednádraží)**700 m** (Přerov přednádraží - Brno hl.n.)

Provozní směr: -

Organizování drážní dopravy dle: **SŽDC D1**



Dispečerská pracoviště:

Největší povolená délka vlaku (Přerov os.n. - Nezamyslice)**532 m****Největší povolená délka vlaku** (Nezamyslice - Holubice)**505 m****Největší povolená délka vlaku** (Holubice - Brno hl.n.)**345 m**Trakční soustava: **3 kV DC** (Přerov os.n. - Nezamyslice)**?** (Nezamyslice - hr.VUSC 0640/0710 01)**25 kV/50 Hz AC** (hr.VUSC 0640/0710 01 - Brno hl.n.)Zákaz rekuperace: **Přerov přednádraží - hr.VUSC** (km 87,840 - km 60,460)**0640/0710 01**Rádiové spojení základní: **GSM-R** (Přerov os.n. - Přerov přednádraží); **GSM-R** (Brno hl.n. přednádr. - Brno hl.n.); **SRD - 60** (Věžky - Nezamyslice); **SRD - 70** (Chvalkovice na H. z - AHR Ivanovice)Rádiové spojení náhradní: **Nevybaveno** (Přerov os.n. - Brno hl.n.)Rádiové spojení nouzové: **GSM** (Přerov os.n. - Brno hl.n.); **VOS - S12** (Přerov os.n. - Brno hl.n.)

TZZ/ VZ	SZZ/ PZZ	Zařízení, místo, ...	km	Kolej 1	Poznámky	‰/Tř.
1	2	3	4	5	6	7
3AB	DOZ	Přerov os.n.	183,483		87,901 ± 181,250 (TTP 305B)	
↕			182,520	(90)		
3AH	DOZ	Přerov přednádraží	181,700	70		
		⚡	87,840			
		⚡	87,840			
		⚡	87,700			

TZZ/ VZ	SZZ/ PZZ	Zařízení, místo, ...	km	Kolej 1	Poznámky	%/ Tř.
1	2	3	4	5	6	7
↕ ↕ ↕ ↕ ↕ ↕	PZS S k	P7215 Přep. kanál. sk. X60 PřL P7214	87,087 86,301 86,100 85,655 85,650	(100)		5/II
3AH	PZS S k	L P7213 Věžky P7212	84,655 84,323 84,275 83,579 83,428 83,424	(80) (100 L)	přej	
↕ ↕ ↕ ↕ ↕ ↕ ↕ ↕ ↕ ↕	PZS S k k	P7211 P7210 P7209 PřL	82,612 82,128 81,666 81,662 80,885 80,408 80,404 80,231	(80) (100 L) (80) (100 L)	přej přej	5/II
3AH	L PZS S	Chropyně P7207	79,231 78,391 78,040			
↕ ↕ ↕ ↕ ↕ ↕ ↕ ↕ ↕ ↕	k k PZS S PZS S	P7206 P7205 PřL P7204	77,480 77,022 76,461 76,458 75,210 75,075 74,863 74,733 74,658	(80) (100 L) (80) (100 L)	most	5/II
3AH	L PZS Z	Kojetín P7202	74,210 73,422 73,747		73,867 \equiv 0,447 (TTP 304A) 73,062 \equiv 0,364 (TTP 304E)	

TZZ/ VZ	SZZ/ PZZ	Zařízení, místo, ...	km	Kolej 1	Poznámky	% Tř.
1	2	3	4	5	6	7
	PZS Z	P7201	72,546			
↕ ↕ ↕ ↕ ↕ ↕	k	Měřovice nad Hanou z Konec nástupiště P7200	69,282 69,022 68,923 68,757 68,753	(90) (100 L)	přej	O/I-II
	PŘL		68,305			
3AH	L	Němčice nad Hanou	67,305 66,621 66,919	(90)	ž.sv.	
↕ ↕ ↕ ↕ ↕ ↕	PZS S	P7199	65,600 65,565 65,400 65,214 63,697	(30) (90) (100)	ž.sv., most ž.sv.	O/I-III
	PŘL					
3AH	L	Napájecí stanice Nezamyslice	62,946 62,660 62,000 62,193 62,445 61,600	(80)	ž.sv. 1. kolej	
	PZS Z	P7198		(90)		
↕ ↕ ↕ ↕ ↕ ↕ ↕ ↕ ↕ ↕ ↕	PZS S	⚡ Neutrální pole Ⓜ R ↓ P7197 Přep. kanál. sk. X70 Chvalkovice na H. z Konec nástupiště	60,716 60,585 60,510 60,460 60,460 60,425 58,800 58,021 57,910 56,717			O/II-IV
	PŘL		56,717			
	L		56,017			
↕		Hošnice-Heroltice z	52,600			-š. ž. 4.2
3AH		Ivanovce na Hané	55,468			

TZZ/ VZ	SZZ/ PZZ	Zařízení, místo, ...	km	Kolej 1	Poznámky	% /Tř.
1	2	3	4	5	6	7
↑ ↑ ↑ ↑ ↑ ↑ ↑		Zbýšov z Konec nástupiště Hostěrádky-Rešov z Konec nástupiště PřL Újezd u Brna z Konec nástupiště	22,130 22,066 19,779 19,725 16,738 16,338 16,183			4/II
2HPB	PZM PZM	L P7184 Sokolnice-Telnice P7183	16,035 15,734 15,438 15,142			
↑ ↑		vl. v km 12,924 PřL	12,924 10,100			4/III
3AH	PZS Z	L P7182 Brno-Chrlice	9,399 8,506 8,801			
↑ ↑ ↑ ↑ ↑ ↑ ↑ ↑ ↑	PZS Z PZS S Lo PřCHL	P7181 P7180 AHr Ivanovice Začátek GSM-R (CZ) PřCHL  	7,390 7,075 5,197 5,090 3,615 2,875 2,282 1,978			5/III-IV
	DOZ DOZ	CHL Brno hl.n. přednadr. Brno hl.n.	1,813 142,484 143,496		1,347 ≡ 142,144 (TTP 320A)	

9. ZÁKLADNÍ PROVOZNÍ ÚDAJE PRO JÍZDU VLAKU**Platí pro vlaky jedoucí podle rychlostníků 3 a R**Začátek trati: **Přerov** (km 183,483)Konec trati: **Brno hl.n.** (km 143,496)Platí pro úsek: **Přerov os.n. - Brno hl.n.**Platí pro jízdu: **od konce k začátku trati**Platí pro koleje: **1. traťovou** (Přerov os.n. - Brno hl.n.)Rozhodný spád ve směru Brno hl.n. - Přerov os.n.: **5 ‰**Nejvyšší traťová rychlost: **100 km/h** (Přerov os.n. - Nezamyslice)**90 km/h** (Nezamyslice - Rousínov)**100 km/h** (Rousínov - Křenovice horní n.)**90 km/h** (Křenovice horní n. - Sokolnice-Telnice)**100 km/h** (Sokolnice-Telnice - Brno-Chrlice)**90 km/h** (Brno-Chrlice - Brno hl.n. přednádr.)**100 km/h** (Brno hl.n. přednádr. - Brno hl.n.)Zábrzdňá vzdálenost: **1000 m** (Přerov os.n. - Přerov přednádraží)**700 m** (Přerov přednádraží - Brno hl.n.)

Provozní směr: -



Organizování drážní dopravy dle: **SŽDC D1**

Dispečerská pracoviště:

Největší povolená délka vlaku (Přerov os.n. - Nezamyslice)**532 m****Největší povolená délka vlaku** (Nezamyslice - Holubice)**505 m****Největší povolená délka vlaku** (Holubice - Brno hl.n.)**345 m**Trakční soustava: **3 kV DC** (Přerov os.n. - Nezamyslice)**?** (Nezamyslice - hr.VUSC 0640/0710 01)**25 kV/50 Hz AC** (hr.VUSC 0640/0710 01 - Brno hl.n.)Zákaz rekuperace: **Přerov přednádraží - hr.VUSC** (km 87,840 - km 60,460)**0640/0710 01**Rádiové spojení základní: **GSM-R** (Přerov os.n. - Přerov přednádraží); **GSM-R** (Brno hl.n. přednádr. - Brno hl.n.); **SRD - 60** (Věžky - Nezamyslice); **SRD - 70** (Chvalkovice na H. z - AHR Ivanovice)Rádiové spojení náhradní: **Nevybaveno** (Přerov os.n. - Brno hl.n.)Rádiové spojení nouzové: **GSM** (Přerov os.n. - Brno hl.n.); **VOS - S12** (Přerov os.n. - Brno hl.n.)




TZZ/ VZ	SZZ/ PZZ	Zařízení, místo, ...	km	Kolej 1	Poznámky	‰/Tř.
1	2	3	4	5	6	7
	DOZ	Brno hl.n.	143,496			
	DOZ	Brno hl.n. přednádr.	142,484			
↕		↕	1,978			
↕		↕	2,282			
↕		↕	3,615			
↕		Přep. kanál. sk. X70	5,197			
↕		AHR Ivanovice	5,305			
↕	So		5,305			
↕	PZS Z	P7179	6,006			
↕	PZS S	P7180	7,075			
↕	PřS		7,560			

S/III-IV

TZZ/ VZ	SZZ/ PZZ	Zařízení, místo, ...	km	Kolej 1	Poznámky	% /Tř.
1	2	3	4	5	6	7
3AH	S	Brno-Chrlice	8,266			
	PZS Z	P7182	8,801			
			8,506			
↕		vl. v km 12,924	12,924			4/III-IV
↕		PřS	13,799			
2HPB	S		14,858			
	PZM	P7183	15,142			
		Sokolnice-Telnice	15,438			
	PZM	P7184	15,734			
↕		Újezd u Brna z	16,338			
↕		Konec nástupiště	16,368			
↕	PZS Z	P7185	16,389			
↕		Hostěrádky-Rešov z	19,779			0/III-IV
↕		Konec nástupiště	19,920			
↕		Zbýšov z	22,130			
↕		Konec nástupiště	22,215			
↕	PřS		22,986			
3AH	S		23,686			
	PZS Z	P7186	23,930			
		Křenovice horní n.	24,195			
↕			25,575			0/III-IV
↕			25,817			
↕	PřS		27,376			
2RPB	S	Holubice	28,076			
	PZS S	P7187	28,592			
			28,404			
↕		PřS	30,965			0/IV
2RPB	S	Rousínov	31,692			
	PZS S	P7188	32,368			
	PZS Z	P7189	32,623			
			32,966			
↕	PZS S	P7190	33,576			0/IV-V
↕		PřS	34,701			
3AH	S		35,401			
		Komořany u Vyškova	36,020			
↕		PřS	38,953			0/IV-V
		S	39,660			

TZZ/ VZ	SZZ/ PZZ	Zařízení, místo, ...	km	Kolej 1	Poznámky	% /Tr.
1	2	3	4	5	6	7
2RPB		Luleč	40,366			
↕	PZS S	PřSo	42,690			5/I/III
↕		So	43,410			
↕		P7192	43,577			
↕		AHr Drnovice	43,598			
↕		P7193	45,128			
↕	PZS Z	PřS	45,380			
		S	46,080			
3AH		Vyškov na Moravě	46,858			
↕	PZS Z	PřSo	49,580	70	u	4/II
↕		So	50,715			
↕		P7194	50,735			
↕		AHr Topolany	50,750			
↕		IHL, INJ, IHO	51,566			
↕	PZS S		52,347			
↕		P7195	52,571			
↕		Hoštice-Heroltice z	52,600			
↕		Konec nástupiště	52,722			
↕		PřS	53,880			
		S	54,580			
3AH		Ivanovice na Hané	55,468			
↕	PZS S	P7196	56,161			4/II
↕		Chvalkovice na H. z	58,021			
↕		Konec nástupiště	58,101			
↕		Přep. kanál. sk. X60	58,900			
↕		PřS	60,340			
↕	PZS S	P7197	60,425			
↕		◊	60,470			
↕		⊠	60,470			
↕		Neutrální pole	60,585			
↕		◊	60,650			
↕		⬆	60,730			
		S	61,284			
	PZS Z		61,600	(80)	ž.sv.	
		P7198	62,445			
		Nezamyslice	62,193			
3AH		Napájecí stanice	62,000			
			62,660			
				(100)	1. kolej	

TZZ/ VZ	SZZ/ PZZ	Zařízení, místo, ...	km	Kolej 1	Poznámky	% /Tř.
1	2	3	4	5	6	7
↕ ↕ ↕ ↕ ↕ ↕	PZS S	PřS P7199	64,865 64,940 65,214 65,565 65,600	(90) (30) (90)	most most ž.sv.	3/II
3AH		S Němčice nad Hanou	65,718 66,621 66,919	(100)		
↕ ↕ ↕ ↕ ↕ ↕	k	P7200 Měrovice nad Hanou z Konec nástupiště PřS	68,700 68,757 68,760 69,022 69,098 71,500	(90) (100 L)	přej	3/II
3AH	PZS Z PZS Z	S P7201 P7202 Kojetín	72,502 72,546 73,747 73,422			
↕ ↕ ↕ ↕ ↕ ↕ ↕ ↕ ↕ ↕	PZS S PZS S k k	P7203 P7204 P7205 P7206	74,658 74,733 74,863 75,075 76,000 76,461 76,540 77,022 77,070	(80) (100 L) (80) (100 L)	most	2/IV
3AH	PZS S	S P7207 Chropyně	77,540 78,040 78,391			

TZZ/ VZ	SZZ/ PZZ	Zařízení, místo, ...	km	Kolej 1	Poznámky	% /Tř.
1	2	3	4	5	6	7
↕ ↕ ↕ ↕ ↕ ↕ ↕ ↕ ↕	k	P7209	79,931 80,408 80,412	(80) (100 L) (80)	přej	2/IV
↕ ↕ ↕ ↕ ↕ ↕ ↕ ↕ ↕	k	P7210	81,204 81,666 81,671	(80) (100 L) (80)	přej	
↕ ↕ ↕ ↕ ↕ ↕ ↕ ↕ ↕	PZS S	PřS P7211	82,190 82,612 82,966	(80) (100 L) (80)	přej	
3AH	k	S P7212	83,190 83,428 83,432	(100 L)		
↕ ↕ ↕ ↕ ↕ ↕ ↕ ↕ ↕	PZS S	Věžky P7213	84,275 84,323			2/IV
↕ ↕ ↕ ↕ ↕ ↕ ↕ ↕ ↕	k	P7214	85,650 86,301 86,580	70	n	
↕ ↕ ↕ ↕ ↕ ↕ ↕ ↕ ↕	PZS S	PřVS P7215 Začátek GSM-R (CZ)	87,087 87,231			
3AH	DOZ	VS    Přerov přednádraží	87,287 87,700 87,840 87,840 181,700			
↕			182,520	(60)		5,4
3AB	DOZ	Přerov os.n.	183,483			

9. ZÁKLADNÍ PROVOZNÍ ÚDAJE PRO JÍZDU VLAKU**Platí pro vlaky jedoucí podle rychlostníků NS a R**Začátek trati: **Přerov** (km 183,483)Konec trati: **Brno hl.n.** (km 143,496)Platí pro úsek: **Přerov os.n. - Brno hl.n.**Platí pro jízdu: **od začátku ke konci trati**Platí pro koleje: **1. traťovou** (Přerov os.n. - Brno hl.n.)Rozhodný spád ve směru Přerov os.n. - Brno hl.n.: **6 ‰**Nejvyšší traťová rychlost: **100 km/h** (Přerov os.n. - Nezamyslice)**90 km/h** (Nezamyslice - Rousínov)**100 km/h** (Rousínov - Křenovice horní n.)**90 km/h** (Křenovice horní n. - Sokolnice-Telnice)**100 km/h** (Sokolnice-Telnice - Brno-Chrlice)**90 km/h** (Brno-Chrlice - Brno hl.n. přednádr.)**100 km/h** (Brno hl.n. přednádr. - Brno hl.n.)Zábrzdňá vzdálenost: **1000 m** (Přerov os.n. - Přerov přednádraží)**700 m** (Přerov přednádraží - Brno hl.n.)

Provozní směr: -

Organizování drážní dopravy dle: **SŽDC D1**

Dispečerská pracoviště:





Největší povolená délka vlaku (Přerov os.n. - Nezamyslice)**532 m****Největší povolená délka vlaku** (Nezamyslice - Holubice)**505 m****Největší povolená délka vlaku** (Holubice - Brno hl.n.)**345 m**Trakční soustava: **3 kV DC** (Přerov os.n. - Nezamyslice)**?** (Nezamyslice - hr.VUSC 0640/0710 01)**25 kV/50 Hz AC** (hr.VUSC 0640/0710 01 - Brno hl.n.)Zákaz rekuperace: **Přerov přednádraží - hr.VUSC** (km 87,840 - km 60,460)**0640/0710 01**Rádiové spojení základní: **GSM-R** (Přerov os.n. - Přerov přednádraží); **GSM-R** (Brno hl.n. přednádr. - Brno hl.n.); **SRD - 60** (Věžky - Nezamyslice); **SRD - 70** (Chvalkovice na H. z - AHR Ivanovice)Rádiové spojení náhradní: **Nevybaveno** (Přerov os.n. - Brno hl.n.)Rádiové spojení nouzové: **GSM** (Přerov os.n. - Brno hl.n.); **VOS - S12** (Přerov os.n. - Brno hl.n.)

TZZ/ VZ	SZZ/ PZZ	Zařízení, místo, ...	km	Kolej 1	Poznámky	% TT.
1	2	3	4	5	6	7
3AB	DOZ	Přerov os.n.	183,483		87,901 ± 181,250 (TTP 305B)	
↕			182,520	()		
3AH	DOZ	Přerov přednádraží	181,700	()		
		⚡	87,840			
		⚡	87,840			
		⚡	87,700			

TZZ/ VZ	SZZ/ PZZ	Zařízení, místo, ...	km	Kolej 1	Poznámky	%/lř.
1	2	3	4	5	6	7
↕ ↕ ↕ ↕ ↕ ↕	PZS S k	P7215 Přep. kanál. sk. X60 PřL P7214	87,087 86,301 86,100 85,655 85,650	 () 		5/II
3AH	PZS S k	L P7213 Věžky P7212	84,655 84,323 84,275 83,579 83,428 83,424	 () ()	 přej	
↕ ↕ ↕ ↕ ↕ ↕ ↕ ↕	PZS S k k PřL	P7211 P7210 P7209 PřL	82,612 82,128 81,666 81,662 80,885 80,408 80,404 80,231	 () () () () ()	 přej přej	5/II
3AH	L PZS S	Chropyně P7207	79,231 78,391 78,040			
↕ ↕ ↕ ↕ ↕ ↕ ↕ ↕ ↕ ↕	k k PZS S PZS S	P7206 P7205 PřL P7204 P7203	77,480 77,022 76,461 76,458 75,210 75,075 74,863 74,733 74,658	 () () () ()	 most	5/II
3AH	L PZS Z PZS Z	Kojetín P7202 P7201	74,210 73,422 73,747 72,546		73,867 \equiv 0,447 (TTP 304A) \$73,062 \equiv 0,364 (TTP 304E)	

TZZ/ VZ	SZZ/ PZZ	Zařízení, místo, ...	km	Kolej 1	Poznámky	% Tř.
1	2	3	4	5	6	7
↑ ↓ ↑ ↓ ↑ ↓ ↑ ↓	k	Měřovice nad Hanou z Konec nástupiště P7200 PřL	69,282 69,022 68,923 68,757 68,753 68,305	() ()	přej	O/I-III
3AH	L	Němčice nad Hanou	67,305 66,621 66,919	 ()	ž.sv.	
↑ ↓ ↑ ↓ ↑ ↓ ↑ ↓	PZS S	P7199 PřL	65,600 65,565 65,400 65,214 63,697	() () () 	ž.sv., most ž.sv.	O/II-III
3AH	PZS Z	L Napájecí stanice Nezamyslice P7198	62,946 62,660 62,000 62,193 62,445 61,600	 () ()	ž.sv. 1. kolej	
↑ ↓ ↑ ↓ ↑ ↓ ↑ ↓ ↑ ↓ ↑ ↓ ↑ ↓ ↑ ↓	PZS S	↔ Neutrální pole ~ R ↓ P7197 Přep. kanál. sk. X70 Chvalkovice na H. z Konec nástupiště PřL	60,716 60,585 60,510 60,460 60,460 60,425 58,800 58,021 57,910 56,717			O/III-IV
	L		56,017			
↑ ↓		Hoštice-Heroltice z	52,600			-š 4,2
3AH		Ivanovice na Hané	55,468			

TZZ/ VZ	SZZ/ PZZ	Zařízení, místo, ...	km	Kolej 1	Poznámky	%o/Tr. ‰
1	2	3	4	5	6	7
↕ ↕ ↕ ↕ ↕ ↕ ↕ ↕ ↕ ↕	PZS S	Konec nástupiště P7195	52,576 52,571 52,566 52,347	() ()	∩ Vyh. z. v žst Vyškov n/M., Ivanovice a Nezamyslice	0/III-IV
		IHL, INJ, IHO	51,566			
		PřLo	51,470			
		Lo	50,766			
		AHr Topolany	50,750			
	PZS Z	P7194	50,735			
		PřL	49,105			
3AH		L	47,711			
		Vyškov na Moravě	46,430 46,858 47,450	() ()	ž.sv.	
↕ ↕ ↕ ↕ ↕ ↕ ↕	PZS S	PřLo	44,320			3/IV
		Lo	43,610			
		AHr Drnovice	43,598			
		P7192	43,577			
		PřL	41,948			
2RPB		L	41,244			
		Luleč	40,366			
↕		PřL	37,400			6/I
3AH		L	36,700			
		Komořany u Vyškova	36,020			
↕ ↕ ↕ ↕	PZS S	PřL	33,942			6/I
		P7190	33,576 33,300	()	přev	
		L	33,102			
	PZS Z	P7189	32,966			
	PZS S	P7188	32,623			
2RPB		Rousínov	32,368			
			32,600	()	přev	
			32,008	()	∩	
			31,764	()		
↕		PřL	30,096			5/II
		L	29,396			
2RPB	PZS S	P7187	28,404			
		Holubice	28,592			

TZZ/ VZ	SZZ/ PZZ	Zařízení, místo, ...	km	Kolej 1	Poznámky	%/ Tř.
1	2	3	4	5	6	7
↕ ↕ ↕		 PŘL 	25,817 25,600 25,575			4/II
3AH	L PZS Z	Křenovice horní n. P7186	24,900 24,195 24,560 23,930	()	ž.sv.	
↕ ↕ ↕ ↕ ↕ ↕ ↕ ↕ ↕		Zbýšov z Konec nástupiště Hostěrádky-Rešov z Konec nástupiště PŘL Újezd u Brna z Konec nástupiště	22,130 22,066 19,779 19,725 17,166 16,953 16,738 16,338 16,183	 () ()	přev	4/II
2HPB	PZM PZM	L P7184 Sokolnice-Telnice P7183	16,035 15,734 15,438 15,142 15,135	()		
↕ ↕		vl. v km 12,924 PŘL	12,924 10,100			4/III
3AH	L PZS Z	P7182 Brno-Chrlice	9,399 8,506 8,801 9,085	()	∩	
↕ ↕ ↕ ↕ ↕ ↕ ↕ ↕ ↕ ↕	PZS Z PZS S	P7181 P7180 AHr Ivanovice Lo Začátek GSM-R (CZ) PŘCHL  	7,390 7,075 5,197 5,090 3,615 2,875 2,680 2,282 1,978	 ()	přev	5/III-IV
		CHL	1,813 1,525 1,399 142,328	 () () ()	přev ∩ ž.sv.	

TZZ/ VZ	SZZ/ PZZ	Zařízení, místo, ...	km	Kolej 1	Poznámky	% /tř.
1	2	3	4	5	6	7
	DOZ	Brno hl.n. přednadr.	142,484		1,347 \equiv 142,144 (TTP 320A)	
\updownarrow			143,074	()	n	\nearrow 60%
	DOZ	Brno hl.n.	143,496			

9. ZÁKLADNÍ PROVOZNÍ ÚDAJE PRO JÍZDU VLAKU**Platí pro vlaky jedoucí podle rychlostníků NS a R**Začátek trati: **Přerov** (km 183,483)Konec trati: **Brno hl.n.** (km 143,496)Platí pro úsek: **Přerov os.n. - Brno hl.n.**Platí pro jízdu: **od konce k začátku trati**Platí pro koleje: **1. traťovou** (Přerov os.n. - Brno hl.n.)Rozhodný spád ve směru Brno hl.n. - Přerov os.n.: **5 ‰**Nejvyšší traťová rychlost: **100 km/h** (Přerov os.n. - Nezamyslice)**90 km/h** (Nezamyslice - Rousínov)**100 km/h** (Rousínov - Křenovice horní n.)**90 km/h** (Křenovice horní n. - Sokolnice-Telnice)**100 km/h** (Sokolnice-Telnice - Brno-Chrlice)**90 km/h** (Brno-Chrlice - Brno hl.n. přednádr.)**100 km/h** (Brno hl.n. přednádr. - Brno hl.n.)Zábrzdňá vzdálenost: **1000 m** (Přerov os.n. - Přerov přednádraží)**700 m** (Přerov přednádraží - Brno hl.n.)





Provozní směr: -

Organizování drážní dopravy dle: **SŽDC D1**

Dispečerská pracoviště:




Největší povolená délka vlaku (Přerov os.n. - Nezamyslice)**532 m****Největší povolená délka vlaku** (Nezamyslice - Holubice)**505 m****Největší povolená délka vlaku** (Holubice - Brno hl.n.)**345 m**Trakční soustava: **3 kV DC** (Přerov os.n. - Nezamyslice)**?** (Nezamyslice - hr.VUSC 0640/0710 01)**25 kV/50 Hz AC** (hr.VUSC 0640/0710 01 - Brno hl.n.)Zákaz rekuperace: **Přerov přednádraží - hr.VUSC** (km 87,840 - km 60,460)**0640/0710 01**Rádiové spojení základní: **GSM-R** (Přerov os.n. - Přerov přednádraží); **GSM-R** (Brno hl.n. přednádr. - Brno hl.n.); **SRD - 60** (Věžky - Nezamyslice); **SRD - 70** (Chvalkovice na H. z - AHr Ivanovice)Rádiové spojení náhradní: **Nevybaveno** (Přerov os.n. - Brno hl.n.)Rádiové spojení nouzové: **GSM** (Přerov os.n. - Brno hl.n.); **VOS - S12** (Přerov os.n. - Brno hl.n.)

TZZ/ VZ	SZZ/ PZZ	Zařízení, místo, ...	km	Kolej 1	Poznámky	‰/T.ř.
1	2	3	4	5	6	7
	DOZ	Brno hl.n.	143,496			
↕			143,074	()	∩	
	DOZ	Brno hl.n. přednádr.	142,484			
			142,365	()		
			1,399	()	přev	
			1,525	()	přev	

TZZ/ VZ	SZZ/ PZZ	Zařízení, místo, ...	km	Kolej 1	Poznámky	% /lř.
1	2	3	4	5	6	7
↕ ↕ ↕ ↕ ↕ ↕ ↕ ↕ ↕ ↕		  Přep. kanál. sk. X70 AHr Ivanovice So PZS Z P7179 PZS S P7180 PřS	1,978 2,282 2,680 3,615 5,197 5,305 6,006 7,075 7,560	()		5/III-IV
3AH		S Brno-Chrlice P7182	8,266 9,085 8,801 8,506	()		
↕ ↕		vl. v km 12,924 PřS	12,924 13,799			4/III-IV
2HPB		S PZM P7183 Sokolnice-Telnice PZM P7184	14,858 15,135 15,142 15,438 15,734	()	∩	
↕ ↕ ↕ ↕ ↕ ↕ ↕ ↕ ↕ ↕		PZS Z Újezd u Brna z Konec nástupiště P7185 Hostěrádky-Rešov z Konec nástupiště Zbýšov z Konec nástupiště PřS	16,338 16,368 16,389 16,953 17,166 19,779 19,920 22,130 22,215 22,986	() ()	přev	0/II-IV
3AH		S PZS Z P7186 Křenovice horní n.	23,686 23,930 24,560 24,195	()		
↕ ↕ ↕		  PřS	25,575 25,817 27,376			0/II-IV
2RPB		S Holubice PZS S P7187	28,076 28,592 28,404			

TZZ/ VZ	SZZ/ PZZ	Zařízení, místo, ...	km	Kolej 1	Poznámky	% /Tř.
1	2	3	4	5	6	7
↕		PřS	30,965			0/IV
2RPB		S	31,692	()	n přev přev	
			31,764			
			32,008			
			32,600			
		Rousínov	32,368			
	PZS S	P7188	32,623			
	PZS Z	P7189	32,966			
↕ ↕ ↕	PZS S	P7190	33,300	()		0/IV-V
		PřS	33,576			
			34,701			
3AH		S	35,401			
		Komořany u Vyškova	36,020			
↕		PřS	38,953			0/IV-V
2RPB		S	39,660			
		Luleč	40,366			
↕ ↕ ↕ ↕ ↕ ↕ ↕ ↕	PZS S	PřSo So P7192	42,690 43,410 43,577			5/I-III
	PZS Z	AHr Drnovice P7193	43,598 45,128			
		PřS	45,380			
3AH		S	46,080	()		
			47,450			
		Vyškov na Moravě	46,858			
			46,430	()	ž.sv.	
↕ ↕ ↕ ↕ ↕ ↕ ↕ ↕ ↕ ↕ ↕ ↕ ↕	PZS Z	PřSo So P7194	49,580 50,715 50,735	()	n	4/II
		AHr Topolany	50,750			
		IHL, INJ, IHO	51,566			
			52,347			
			52,566			
	PZS S	P7195	52,571	()		
		Hoštice-Heroltice z	52,600			
		Konec nástupiště	52,722			
		PřS	53,880			
		S	54,580			

TZZ/ VZ	SZZ/ PZZ	Zařízení, místo, ...	km	Kolej 1	Poznámky	% /Tř.
1	2	3	4	5	6	7
3AH		Ivanovice na Hané	55,468			
↑	PZS S	P7196	56,161			4/II
↑		Chvalkovice na H. z	58,021			
↑		Konec nástupiště	58,101			
↑		Přep. kanál. sk. X60	58,900			
↑	PřS		60,340			
↑	PZS S	P7197	60,425			
↑			60,470			
↑			60,470			
↑		Neutrální pole	60,585			
↑			60,650			
↑			60,730			
3AH	PZS Z	S	61,284			
			61,600	()	ž.sv.	
		P7198	62,445			
		Nezamyslice	62,193			
		Napájecí stanice	62,000		1. kolej	
			62,660	()		
↑			64,865	()	most	3/II
↑		PřS	64,940			
↑	PZS S	P7199	65,214			
↑			65,565	()	most	
↑			65,600	()	ž.sv.	
3AH		S	65,718			
		Němčice nad Hanou	66,621			
			66,919	()		
↑			68,700	()	přej	3/II
↑	k	P7200	68,757			
↑			68,760	()		
↑		Měrovice nad Hanou z	69,022			
↑		Konec nástupiště	69,098			
↑	PřS		71,500			
3AH	PZS Z	S	72,502			
	PZS Z	P7201	72,546			
		P7202	73,747			
		Kojetín	73,422			

TZZ/ VZ	SZZ/ PZZ	Zařízení, místo, ...	km	Kolej 1	Poznámky	% /Tř.
1	2	3	4	5	6	7
↕ ↕ ↕ ↕ ↕ ↕ ↕ ↕ ↕ ↕	PZS S	P7203	74,658 74,733 74,863	 () ()	most	2/IV
↕ ↕ ↕ ↕ ↕ ↕ ↕ ↕ ↕ ↕	PZS S	P7204	75,075 76,000	 ()		
↕ ↕ ↕ ↕ ↕ ↕ ↕ ↕ ↕ ↕	k	P7205	76,461 76,540	 ()		
↕ ↕ ↕ ↕ ↕ ↕ ↕ ↕ ↕ ↕	PřS	P7206	77,022 77,070	 ()		
↕ ↕ ↕ ↕ ↕ ↕ ↕ ↕ ↕ ↕	k					
↕ ↕ ↕ ↕ ↕ ↕ ↕ ↕ ↕ ↕						
↕ ↕ ↕ ↕ ↕ ↕ ↕ ↕ ↕ ↕	PZS S	S P7207 Chropyně	77,540 78,040 78,391			
↕ ↕ ↕ ↕ ↕ ↕ ↕ ↕ ↕ ↕	k	P7209	79,931 80,408 80,412	 () ()	přej	2/IV
↕ ↕ ↕ ↕ ↕ ↕ ↕ ↕ ↕ ↕	k	P7210	81,204 81,666 81,671	 () ()	přej	
↕ ↕ ↕ ↕ ↕ ↕ ↕ ↕ ↕ ↕	PřS		82,190 82,612 82,966	 () ()		
↕ ↕ ↕ ↕ ↕ ↕ ↕ ↕ ↕ ↕	PZS S	P7211			přej	
↕ ↕ ↕ ↕ ↕ ↕ ↕ ↕ ↕ ↕	k	S P7212	83,190 83,428 83,432	 () ()		
↕ ↕ ↕ ↕ ↕ ↕ ↕ ↕ ↕ ↕	PZS S	Věžky P7213	84,275 84,323			
↕ ↕ ↕ ↕ ↕ ↕ ↕ ↕ ↕ ↕	k	P7214	85,650 86,301 86,580	 () ()	„	2/IV
↕ ↕ ↕ ↕ ↕ ↕ ↕ ↕ ↕ ↕	PřVS		87,087 87,231			
↕ ↕ ↕ ↕ ↕ ↕ ↕ ↕ ↕ ↕	PZS S	P7215 Začátek GSM-R (CZ)				
↕ ↕ ↕ ↕ ↕ ↕ ↕ ↕ ↕ ↕	VS		87,287 87,700 87,840			
↕ ↕ ↕ ↕ ↕ ↕ ↕ ↕ ↕ ↕	DOZ	   Přerov přednádraží	87,840 181,700			
↕ ↕ ↕ ↕ ↕ ↕ ↕ ↕ ↕ ↕						
↕ ↕ ↕ ↕ ↕ ↕ ↕ ↕ ↕ ↕			182,520	(60)		-5,4
↕ ↕ ↕ ↕ ↕ ↕ ↕ ↕ ↕ ↕	DOZ	Přerov os.n.	183,483			




9. ZÁKLADNÍ PROVOZNÍ ÚDAJE PRO JÍZDU VLAKU**Platí pro vlaky jedoucí podle rychlostníků N HORNÍ (18t) a R**Začátek trati: **Přerov** (km 183,483)Konec trati: **Brno hl.n.** (km 143,496)Platí pro úsek: **Přerov os.n. - Brno hl.n.**Platí pro jízdu: **od začátku ke konci trati**Platí pro koleje: **1. traťovou** (Přerov os.n. - Brno hl.n.)Rozhodný spád ve směru Přerov os.n. - Brno hl.n.: **6 ‰**Nejvyšší traťová rychlost: **100 km/h** (Přerov os.n. - Nezamyslice)**90 km/h** (Nezamyslice - Rousínov)**100 km/h** (Rousínov - Křenovice horní n.)**90 km/h** (Křenovice horní n. - Sokolnice-Telnice)**100 km/h** (Sokolnice-Telnice - Brno-Chrlice)**90 km/h** (Brno-Chrlice - Brno hl.n. přednádr.)**100 km/h** (Brno hl.n. přednádr. - Brno hl.n.)Zábrzdňá vzdálenost: **1000 m** (Přerov os.n. - Přerov přednádraží)**700 m** (Přerov přednádraží - Brno hl.n.)

Provozní směr: -

Organizování drážní dopravy dle: **SŽDC D1**





Dispečerská pracoviště:

Největší povolená délka vlaku (Přerov os.n. - Nezamyslice)**532 m****Největší povolená délka vlaku** (Nezamyslice - Holubice)**505 m****Největší povolená délka vlaku** (Holubice - Brno hl.n.)**345 m**Trakční soustava: **3 kV DC** (Přerov os.n. - Nezamyslice)**?** (Nezamyslice - hr.VUSC 0640/0710 01)**25 kV/50 Hz AC** (hr.VUSC 0640/0710 01 - Brno hl.n.)Zákaz rekuperace: **Přerov přednádraží - hr.VUSC** (km 87,840 - km 60,460)**0640/0710 01**Rádiové spojení základní: **GSM-R** (Přerov os.n. - Přerov přednádraží); **GSM-R** (Brno hl.n. přednádr. - Brno hl.n.); **SRD - 60** (Věžky - Nezamyslice); **SRD - 70** (Chvalkovice na H. z - AHR Ivanovice)Rádiové spojení náhradní: **Nevybaveno** (Přerov os.n. - Brno hl.n.)Rádiové spojení nouzové: **GSM** (Přerov os.n. - Brno hl.n.); **VOS - S12** (Přerov os.n. - Brno hl.n.)

TZZ/ VZ	SZZ/ PZZ	Zařízení, místo, ...	km	Kolej 1	Poznámky	‰/Tř.
1	2	3	4	5	6	7
3AB	DOZ	Přerov os.n.	183,483		87,901 ≡ 181,250 (TTP 305B)	
3AH	DOZ	Přerov přednádraží	181,700			
			87,840			
			87,840			
			87,700			
↕	PZS S	P7215	87,087			
↕		Přep. kanál. sk. X60	86,100			
↕	PŘL		85,655			
↕	k	P7214	85,650			
		L	84,655			

5/II

TZZ/ VZ	SZZ/ PZZ	Zařízení, místo, ...	km	Kolej 1	Poznámky	%/ Tř.
1	2	3	4	5	6	7
3AH	PZS S	P7213	84,323			
	k	Věžky P7212	84,275 83,428			
↕	PZS S	P7211	82,612			5/II
↕	k	P7210	81,666			
↕	k	P7209	80,408			
↕	PřL		80,231			
3AH	L		79,231			
	Chropyně		78,391			
	PZS S	P7207	78,040			
↕	k	P7206	77,022			5/II
↕	k	P7205	76,461			
↕	PřL		75,210			
↕	PZS S	P7204	75,075			
↕	PZS S	P7203	74,658			
	L		74,210			
3AH		Kojetín	73,422		73,867 \equiv 0,447 (TTP 304A) 73,062 \equiv 0,364 (TTP 304E)	
	PZS Z	P7202	73,747			
	PZS Z	P7201	72,546			
↕		Měrovice nad Hanou z	69,022			0/I-II
↕		Konec nástupiště	68,923			
↕	k	P7200	68,757			
↕	PřL		68,305			
3AH	L		67,305			
	Němčice nad Hanou		66,621			
↕	PZS S	P7199	65,214			0/I-II
↕	PřL		63,697			
3AH	L		62,946			
	Napájecí stanice		62,000		1. kolej	
	Nezamyslice		62,193			
	PZS Z	P7198	62,445			

TZZ/ VZ	SZZ/ PZZ	Zařízení, místo, ...	km	Kolej 1	Poznámky	‰/tř.
1	2	3	4	5	6	7
↕ ↕ ↕ ↕ ↕ ↕ ↕ ↕ ↕ ↕	PZS S	 Neutrální pole    P7197 Přep. kanál. sk. X70 Chvalkovice na H. z Konec nástupiště PŘL	60,716 60,585 60,510 60,460 60,460 60,425 58,800 58,021 57,910 56,717			0/III-IV
		L	56,017			
↕		Hoštice-Heroltice z	52,600			-5,7 4,2
3AH		Ivanovice na Hané	55,468			
↕ ↕ ↕ ↕ ↕ ↕ ↕ ↕	PZS S PZS Z	Konec nástupiště P7195 IHL, INJ, IHO PŘLo Lo AHr Topolany P7194 PŘL	52,576 52,571 51,566 51,470 50,766 50,750 50,735 49,105		Vyh. z. v žst Vyškov n/M., Ivanovice a Nezamyslice	0/III-IV
3AH		L Vyškov na Moravě	47,711 46,858			
↕ ↕ ↕ ↕ ↕ ↕	PZS S	PŘLo Lo AHr Drnovice P7192 PŘL	44,320 43,610 43,598 43,577 41,948			3/IV
2RPB		L Luleč	41,244 40,366			
↕		PŘL	37,400			6/I
3AH		L Komořany u Vyškova	36,700 36,020			
↕ ↕	PZS S	PŘL P7190	33,942 33,576			6/I
	PZS Z	L P7189	33,102 32,966			

TZZ/ VZ	SZZ/ PZZ	Zařízení, místo, ...	km	Kolej 1	Poznámky	% /Tř.
1	2	3	4	5	6	7
2RPB	PZS S	P7188 Rousínov	32,623 32,368			
↕		PřL	30,096			5/II
2RPB	PZS S	L P7187 Holubice	29,396 28,404 28,592			
↕ ↕ ↕		↕ PřL ↕	25,817 25,600 25,575			4/II
3AH	L PZS Z	Křenovice horní n. P7186	24,900 24,195 23,930			
↕ ↕ ↕ ↕ ↕ ↕ ↕		Zbýšov z Konec nástupiště Hostěrádky-Rešov z Konec nástupiště PřL Újezd u Brna z Konec nástupiště	22,130 22,066 19,779 19,725 16,738 16,338 16,183			4/II
2HPB	L PZM PZM	P7184 Sokolnice-Telnice P7183	16,035 15,734 15,438 15,142			
↕ ↕		vl. v km 12,924 PřL	12,924 10,100			4/III
3AH	L PZS Z	P7182 Brno-Chrlice	9,399 8,506 8,801			
↕ ↕ ↕ ↕ ↕ ↕ ↕ ↕	PZS Z PZS S	P7181 P7180 AHr Ivanovice Lo Začátek GSM-R (CZ) PřCHL ↕ ↕	7,390 7,075 5,197 5,090 3,615 2,875 2,282 1,978			5/II-IV
	CHL DOZ DOZ	Brno hl.n. přednadr. Brno hl.n.	1,813 142,484 143,496		1,347 ≡ 142,144 (TTP 320A)	

9. ZÁKLADNÍ PROVOZNÍ ÚDAJE PRO JÍZDU VLAKU**Platí pro vlaky jedoucí podle rychlostníků N HORNÍ (18t) a R**Začátek trati: **Přerov** (km 183,483)Konec trati: **Brno hl.n.** (km 143,496)Platí pro úsek: **Přerov os.n. - Brno hl.n.**Platí pro jízdu: **od konce k začátku trati**Platí pro koleje: **1. traťovou** (Přerov os.n. - Brno hl.n.)Rozhodný spád ve směru Brno hl.n. - Přerov os.n.: **5 ‰**Nejvyšší traťová rychlost: **100 km/h** (Přerov os.n. - Nezamyslice)**90 km/h** (Nezamyslice - Rousínov)**100 km/h** (Rousínov - Křenovice horní n.)**90 km/h** (Křenovice horní n. - Sokolnice-Telnice)**100 km/h** (Sokolnice-Telnice - Brno-Chrlice)**90 km/h** (Brno-Chrlice - Brno hl.n. přednádr.)**100 km/h** (Brno hl.n. přednádr. - Brno hl.n.)Zábrzdňá vzdálenost: **1000 m** (Přerov os.n. - Přerov přednádraží)**700 m** (Přerov přednádraží - Brno hl.n.)

Provozní směr: -



Organizování drážní dopravy dle: **SŽDC D1**





Dispečerská pracoviště:




Největší povolená délka vlaku (Přerov os.n. - Nezamyslice)**532 m****Největší povolená délka vlaku** (Nezamyslice - Holubice)**505 m****Největší povolená délka vlaku** (Holubice - Brno hl.n.)**345 m**Trakční soustava: **3 kV DC** (Přerov os.n. - Nezamyslice)**?** (Nezamyslice - hr.VUSC 0640/0710 01)**25 kV/50 Hz AC** (hr.VUSC 0640/0710 01 - Brno hl.n.)Zákaz rekuperace: **Přerov přednádraží - hr.VUSC** (km 87,840 - km 60,460)**0640/0710 01**Rádiové spojení základní: **GSM-R** (Přerov os.n. - Přerov přednádraží); **GSM-R** (Brno hl.n. přednádr. - Brno hl.n.); **SRD - 60** (Věžky - Nezamyslice); **SRD - 70** (Chvalkovice na H. z - AHR Ivanovice)Rádiové spojení náhradní: **Nevybaveno** (Přerov os.n. - Brno hl.n.)Rádiové spojení nouzové: **GSM** (Přerov os.n. - Brno hl.n.); **VOS - S12** (Přerov os.n. - Brno hl.n.)

TZZ/ VZ	SZZ/ PZZ	Zařízení, místo, ...	km	Kolej 1	Poznámky	‰/Tř.
1	2	3	4	5	6	7
	DOZ	Brno hl.n.	143,496			
	DOZ	Brno hl.n. přednádr.	142,484			
↕		↕	1,978			
↕		↕	2,282			
↕		↕	3,615			
↕		Přep. kanál. sk. X70	5,197			
↕		AHR Ivanovice				
↕		So	5,305			
↕	PZS Z	P7179	6,006			
↕	PZS S	P7180	7,075			
↕		PřS	7,560			

S/III-IV

TZZ/ VZ	SZZ/ PZZ	Zařízení, místo, ...	km	Kolej 1	Poznámky	% /Tř.
1	2	3	4	5	6	7
3AH	S	Brno-Chrlice	8,266			
	PZS Z	P7182	8,801			
			8,506			
↕		vl. v km 12,924	12,924			4/III-IV
↕		PřS	13,799			
2HPB	S		14,858			
	PZM	P7183	15,142			
		Sokolnice-Telnice	15,438			
	PZM	P7184	15,734			
↕		Újezd u Brna z	16,338			
↕		Konec nástupiště	16,368			
↕	PZS Z	P7185	16,389			
↕		Hostěrádky-Rešov z	19,779			0/III-IV
↕		Konec nástupiště	19,920			
↕		Zbýšov z	22,130			
↕		Konec nástupiště	22,215			
↕	PřS		22,986			
3AH	S		23,686			
	PZS Z	P7186	23,930			
		Křenovice horní n.	24,195			
↕			25,575			0/III-IV
↕			25,817			
↕	PřS		27,376			
2RPB	S	Holubice	28,076			
	PZS S	P7187	28,592			
			28,404			
↕		PřS	30,965			0/IV
2RPB	S	Rousínov	31,692			
	PZS S	P7188	32,368			
	PZS Z	P7189	32,623			
			32,966			
↕	PZS S	P7190	33,576			0/IV-V
↕		PřS	34,701			
3AH	S		35,401			
		Komořany u Vyškova	36,020			
↕		PřS	38,953			0/IV-V
		S	39,660			

TZZ/ VZ	SZZ/ PZZ	Zařízení, místo, ...	km	Kolej 1	Poznámky	%/lř.
1	2	3	4	5	6	7
2RPB		Luleč	40,366			
↕		PřSo	42,690			5/I-II
↕		So	43,410			
↕	PZS S	P7192	43,577			
↕		AHr Drnovice	43,598			
↕	PZS Z	P7193	45,128			
↕		PřS	45,380			
3AH		S	46,080			
		Vyškov na Moravě	46,858			
↕		PřSo	49,580			4/II
↕		So	50,715			
↕	PZS Z	P7194	50,735			
↕		AHr Topolany	50,750			
↕		IHL, INJ, IHO	51,566			
↕	PZS S	P7195	52,571			
↕		Hoštice-Heroltice z	52,600			
↕		Konec nástupiště	52,722			
↕		PřS	53,880			
3AH		S	54,580			
		Ivanovice na Hané	55,468			
↕	PZS S	P7196	56,161			4/II
↕		Chvalkovice na H. z	58,021			
↕		Konec nástupiště	58,101			
↕		Přep. kanál. sk. X60	58,900			
↕		PřS	60,340			
↕	PZS S	P7197	60,425			
↕			60,470			
↕			60,470			
↕		Neutrální pole	60,585			
↕			60,650			
↕			60,730			
3AH	PZS Z	S	61,284			
		P7198	62,445			
		Nezamyslice	62,193			
		Napájecí stanice	62,000		1. kolej	
↕		PřS	64,940			3/II
↕	PZS S	P7199	65,214			
3AH		S	65,718			
		Němčice nad Hanou	66,621			

TZZ/ VZ	SZZ/ PZZ	Zařízení, místo, ...	km	Kolej 1	Poznámky	% /Tř.
1	2	3	4	5	6	7
↕ ↕ ↕ ↕	k	P7200 Měřovice nad Hanou z Konec nástupiště PřS	68,757 69,022 69,098 71,500			3/II
3AH	PZS Z PZS Z	S P7201 P7202 Kojetín	72,502 72,546 73,747 73,422			
↕ ↕ ↕ ↕ ↕ ↕	PZS S PZS S k PřS k	P7203 P7204 P7205 PřS P7206	74,658 75,075 76,461 76,540 77,022			2/IV
3AH	PZS S	S P7207 Chropyně	77,540 78,040 78,391			
↕ ↕ ↕ ↕ ↕	k k PřS PZS S	P7209 P7210 PřS P7211	80,408 81,666 82,190 82,612			2/IV
3AH	k PZS S	S P7212 Věžky P7213	83,190 83,428 84,275 84,323			
↕ ↕ ↕ ↕ ↕	k PřVS PZS S	P7214 PřVS P7215 Začátek GSM-R (CZ)	85,650 86,580 87,087 87,231			2/IV
3AH	DOZ	VS    Přerov přednádraží	87,287 87,700 87,840 87,840 181,700			
↕			182,520	(60)		5,4
3AB	DOZ	Přerov os.n.	183,483			