

**9. ZÁKLADNÍ PROVOZNÍ ÚDAJE PRO JÍZDU VLAKU****Platí pro vlaky jedoucí podle rychlostníků N DOLNÍ a R**Začátek trati: **Odb. Babín** (km 319,131)Konec trati: **Nymburk vjezd.n.** (km 3,100)Platí pro úsek: **Odb Babín - Nymburk vjezd.n.**Platí pro jízdu: **od začátku ke konci trati**Platí pro koleje: **3., 4. traťovou** (Odb Babín - Nymburk vjezd.n.)Rozhodný spád ve směru Odb Babín - Nymburk vjezd.n.: **5 ‰**Nejvyšší traťová rychlost: **60 km/h** (Odb Babín - Nymburk vjezd.n.)Zábrzdná vzdálenost: **400 m** (Odb Babín - Nymburk vjezd.n.)Provozní směr: **-**Organizování drážní dopravy dle: **SŽDC D1**

Dispečerská pracoviště:

**Největší povolená délka vlaku****700 m**Trakční soustava: **3 kV DC** (Odb Babín - Nymburk vjezd.n.)

Zákaz rekuperace:

Rádiové spojení základní: **GSM-R** (Odb Babín - Nymburk vjezd.n.)Rádiové spojení náhradní: **Nevybaveno** (Odb Babín - Nymburk vjezd.n.)Rádiové spojení nouzové: **GSM** (Odb Babín - Nymburk vjezd.n.); **VOS - S12** (Nymburk seř.n. - Nymburk vjezd.n.)

TZZ/ VZ	SZZ/ PZZ	Zařízení, místo, ...	km	Kolej 4	Kolej 3	Poznámky	% Tř.
1	2	3	4	5a	5b	6	7
3AB		-319,040  <b>Odb Babín</b> ◊ (indikátor)	0,098 ≡ 319,138 <b>319,131</b> 0,060 0,092 0,092			Změna soustavy staničení	
	k	◊ (indikátor) P3618 ◊	0,156 0,156 0,226	<b>60</b>	<b>60</b>	3. kolej  4. kolej  4. kolej	
↕		◊	1,118			3. kolej	5/III-VIII
2HPB 2HPB	<input checked="" type="checkbox"/> n	1BL  2BL  <b>Nymburk seř.n.</b> <b>Nymburk vjezd.n.</b>	1,494 1,516 <b>1,800</b> <b>3,805</b>				

**9. ZÁKLADNÍ PROVOZNÍ ÚDAJE PRO JÍZDU VLAKU****Platí pro vlaky jedoucí podle rychlostníků N DOLNÍ a R**Začátek trati: **Odb. Babín** (km 319,131)Konec trati: **Nymburk vjezd.n.** (km 3,100)Platí pro úsek: **Odb Babín - Nymburk vjezd.n.**Platí pro jízdu: **od konce k začátku trati**Platí pro koleje: **3., 4. traťovou** (Odb Babín - Nymburk vjezd.n.)Rozhodný spád ve směru Nymburk vjezd.n. - Odb Babín: **15 ‰**Nejvyšší traťová rychlost: **60 km/h** (Odb Babín - Nymburk vjezd.n.)Zábrzdňá vzdálenost: **400 m** (Odb Babín - Nymburk vjezd.n.)

Provozní směr: -





Organizování drážní dopravy dle: **SŽDC D1**

Dispečerská pracoviště:

**Největší povolená délka vlaku****700 m**Trakční soustava: **3 kV DC** (Odb Babín - Nymburk vjezd.n.)

Zákaz rekuperace:

Rádiové spojení základní: **GSM-R** (Odb Babín - Nymburk vjezd.n.)Rádiové spojení náhradní: **Nevybaveno** (Odb Babín - Nymburk vjezd.n.)Rádiové spojení nouzové: **GSM** (Odb Babín - Nymburk vjezd.n.); **VOS - S12** (Nymburk seř.n. - Nymburk vjezd.n.)

TZZ/ VZ	SZZ/ PZZ	Zařízení, místo, ...	km	Kolej 4	Kolej 3	Poznámky	% <sub>od</sub> /Tř.
1	2	3	4	5a	5b	6	7
2HPB		<b>Nymburk vjezd.n.</b>	<b>3,805</b>				
2HPB	<input checked="" type="checkbox"/> n	<b>Nymburk seř.n.</b>	<b>1,800</b>				
			1,770		<b>60</b>		
			1,640	<b>60</b>			
$\updownarrow$		 (indikátor)	1,118			3. kolej	15/III-IV
		3S	0,370				
			0,286				
		 (indikátor)	0,226			4. kolej	
		P3618	0,156				
			0,156			4. kolej	
			0,060			3. kolej	
3AB	k	<b>Odb Babín</b>	<b>319,131</b>				
			0,098 ≡				
		-319,040	319,138				

**9. ZÁKLADNÍ PROVOZNÍ ÚDAJE PRO JÍZDU VLAKU****Platí pro vlaky jedoucí podle rychlostníků N HORNÍ a R**Začátek trati: **Odb. Babín** (km 319,131)Konec trati: **Nymburk vjezd.n.** (km 3,100)Platí pro úsek: **Odb Babín - Nymburk vjezd.n.**Platí pro jízdu: **od začátku ke konci trati**Platí pro koleje: **3., 4. traťovou** (Odb Babín - Nymburk vjezd.n.)Rozhodný spád ve směru Odb Babín - Nymburk vjezd.n.: **5 ‰**Nejvyšší traťová rychlost: **60 km/h** (Odb Babín - Nymburk vjezd.n.)Zábrzdná vzdálenost: **400 m** (Odb Babín - Nymburk vjezd.n.)Provozní směr: **-**Organizování drážní dopravy dle: **SŽDC D1**

Dispečerská pracoviště:

**Největší povolená délka vlaku****700 m**Trakční soustava: **3 kV DC** (Odb Babín - Nymburk vjezd.n.)

Zákaz rekuperace:

Rádiové spojení základní: **GSM-R** (Odb Babín - Nymburk vjezd.n.)Rádiové spojení náhradní: **Nevybaveno** (Odb Babín - Nymburk vjezd.n.)Rádiové spojení nouzové: **GSM** (Odb Babín - Nymburk vjezd.n.); **VOS - S12** (Nymburk seř.n. - Nymburk vjezd.n.)

TZZ/ VZ	SZZ/ PZZ	Zařízení, místo, ...	km	Kolej 4	Kolej 3	Poznámky	% Tř.
1	2	3	4	5a	5b	6	7
3AB		-319,040 <b>Odb Babín</b> ◈ (indikátor)	0,098 ≡ 319,138 <b>319,131</b> 0,060 0,092 0,092			Změna soustavy staničení	
	k	◈ (indikátor) P3618 ◈	0,156 0,156 0,226	<b>60</b> (60)	(60) (60)	3. kolej  4. kolej  4. kolej	
↕		◈	1,118			3. kolej	5/III-VIII
2HPB 2HPB	<input checked="" type="checkbox"/> n	1BL 2BL <b>Nymburk seř.n.</b> <b>Nymburk vjezd.n.</b>	1,494 1,516 <b>1,800</b> <b>3,805</b>				

**9. ZÁKLADNÍ PROVOZNÍ ÚDAJE PRO JÍZDU VLAKU****Platí pro vlaky jedoucí podle rychlostníků N HORNÍ a R**Začátek trati: **Odb. Babín** (km 319,131)Konec trati: **Nymburk vjezd.n.** (km 3,100)Platí pro úsek: **Odb Babín - Nymburk vjezd.n.**Platí pro jízdu: **od konce k začátku trati**Platí pro koleje: **3., 4. traťovou** (Odb Babín - Nymburk vjezd.n.)Rozhodný spád ve směru Nymburk vjezd.n. - Odb Babín: **15 ‰**Nejvyšší traťová rychlost: **60 km/h** (Odb Babín - Nymburk vjezd.n.)Zábrzdňá vzdálenost: **400 m** (Odb Babín - Nymburk vjezd.n.)

Provozní směr: -

Organizování drážní dopravy dle: **SŽDC D1**

Dispečerská pracoviště:

**Největší povolená délka vlaku****700 m**Trakční soustava: **3 kV DC** (Odb Babín - Nymburk vjezd.n.)

Zákaz rekuperace:

Rádiové spojení základní: **GSM-R** (Odb Babín - Nymburk vjezd.n.)Rádiové spojení náhradní: **Nevybaveno** (Odb Babín - Nymburk vjezd.n.)Rádiové spojení nouzové: **GSM** (Odb Babín - Nymburk vjezd.n.); **VOS - S12** (Nymburk seř.n. - Nymburk vjezd.n.)

TZZ/ VZ	SZZ/ PZZ	Zařízení, místo, ...	km	Kolej 4	Kolej 3	Poznámky	% <sub>od</sub> /Tř.
1	2	3	4	5a	5b	6	7
2HPB		<b>Nymburk vjezd.n.</b>	<b>3,805</b>				
2HPB	<input checked="" type="checkbox"/> n	<b>Nymburk seř.n.</b>	<b>1,800</b>				
			1,770		(60)		
			1,640	(60)			
↕		↔ (indikátor)	1,118			3. kolej	15/III-IV
		3S	0,370				
		4S	0,286				
		↔ (indikátor)	0,226			4. kolej	
		P3618	0,156				
		↕	0,156			4. kolej	
		↕	0,060			3. kolej	
3AB	k	<b>Odb Babín</b>	<b>319,131</b>				
			0,098 ≡				
		-319,040	319,138				

**9. ZÁKLADNÍ PROVOZNÍ ÚDAJE PRO JÍZDU VLAKU****Platí pro vlaky jedoucí podle rychlostníků 3 a R**Začátek trati: **Odb. Babín** (km 319,131)Konec trati: **Nymburk vjezd.n.** (km 3,100)Platí pro úsek: **Odb Babín - Nymburk vjezd.n.**Platí pro jízdu: **od začátku ke konci trati**Platí pro koleje: **3., 4. traťovou** (Odb Babín - Nymburk vjezd.n.)Rozhodný spád ve směru Odb Babín - Nymburk vjezd.n.: **5 ‰**Nejvyšší traťová rychlost: **60 km/h** (Odb Babín - Nymburk vjezd.n.)Zábrzdná vzdálenost: **400 m** (Odb Babín - Nymburk vjezd.n.)Provozní směr: **-**Organizování drážní dopravy dle: **SŽDC D1**

Dispečerská pracoviště:

**Největší povolená délka vlaku****700 m**Trakční soustava: **3 kV DC** (Odb Babín - Nymburk vjezd.n.)

Zákaz rekuperace:

Rádiové spojení základní: **GSM-R** (Odb Babín - Nymburk vjezd.n.)Rádiové spojení náhradní: **Nevybaveno** (Odb Babín - Nymburk vjezd.n.)Rádiové spojení nouzové: **GSM** (Odb Babín - Nymburk vjezd.n.); **VOS - S12** (Nymburk seř.n. - Nymburk vjezd.n.)

TZZ/ VZ	SZZ/ PZZ	Zařízení, místo, ...	km	Kolej 4	Kolej 3	Poznámky	% Tř.
1	2	3	4	5a	5b	6	7
3AB	k	-319,040	0,098 ≡			Změna soustavy staničení	
		<b>Odb Babín</b>	319,138				
		◊ (indikátor)	<b>319,131</b>				
			0,060				
			0,092	(60)	(60)		
			0,092	(60)	(60)		
		◊ (indikátor)	0,156			3. kolej	
		P3618	0,156				
		◊	0,226				
↕		◊	1,118			3. kolej	5/III-VIII
2HPB 2HPB	☐ n	1BL	1,494				
		2BL	1,516				
		<b>Nymburk seř.n.</b>	<b>1,800</b>				
		<b>Nymburk vjezd.n.</b>	<b>3,805</b>				

**9. ZÁKLADNÍ PROVOZNÍ ÚDAJE PRO JÍZDU VLAKU****Platí pro vlaky jedoucí podle rychlostníků 3 a R**Začátek trati: **Odb. Babín** (km 319,131)Konec trati: **Nymburk vjezd.n.** (km 3,100)Platí pro úsek: **Odb Babín - Nymburk vjezd.n.**Platí pro jízdu: **od konce k začátku trati**Platí pro koleje: **3., 4. traťovou** (Odb Babín - Nymburk vjezd.n.)Rozhodný spád ve směru Nymburk vjezd.n. - Odb Babín: **15 ‰**Nejvyšší traťová rychlost: **60 km/h** (Odb Babín - Nymburk vjezd.n.)Zábrzdňá vzdálenost: **400 m** (Odb Babín - Nymburk vjezd.n.)

Provozní směr: -

Organizování drážní dopravy dle: **SŽDC D1**

Dispečerská pracoviště:

**Největší povolená délka vlaku****700 m**Trakční soustava: **3 kV DC** (Odb Babín - Nymburk vjezd.n.)

Zákaz rekuperace:

Rádiové spojení základní: **GSM-R** (Odb Babín - Nymburk vjezd.n.)Rádiové spojení náhradní: **Nevybaveno** (Odb Babín - Nymburk vjezd.n.)Rádiové spojení nouzové: **GSM** (Odb Babín - Nymburk vjezd.n.); **VOS - S12** (Nymburk seř.n. - Nymburk vjezd.n.)

TZZ/ VZ	SZZ/ PZZ	Zařízení, místo, ...	km	Kolej 4	Kolej 3	Poznámky	% <sub>60</sub> /Tř.
1	2	3	4	5a	5b	6	7
2HPB		<b>Nymburk vjezd.n.</b>	<b>3,805</b>				
2HPB	☑ n	<b>Nymburk seř.n.</b>	<b>1,800</b>				
			1,770		(60)		
			1,640	(60)			
↕		↔ (indikátor)	1,118			3. kolej	15/III-IV
		3S	0,370				
		4S	0,286				
		↔ (indikátor)	0,226			4. kolej	
		P3618	0,156				
		↕	0,156			4. kolej	
		↕	0,060			3. kolej	
3AB	k	<b>Odb Babín</b>	<b>319,131</b>				
			0,098 ≡				
		-319,040	319,138				

**9. ZÁKLADNÍ PROVOZNÍ ÚDAJE PRO JÍZDU VLAKU****Platí pro vlaky jedoucí podle rychlostníků NS a R**Začátek trati: **Odb. Babín** (km 319,131)Konec trati: **Nymburk vjezd.n.** (km 3,100)Platí pro úsek: **Odb Babín - Nymburk vjezd.n.**Platí pro jízdu: **od začátku ke konci trati**Platí pro koleje: **3., 4. traťovou** (Odb Babín - Nymburk vjezd.n.)Rozhodný spád ve směru Odb Babín - Nymburk vjezd.n.: **5 ‰**Nejvyšší traťová rychlost: **60 km/h** (Odb Babín - Nymburk vjezd.n.)Zábrzdná vzdálenost: **400 m** (Odb Babín - Nymburk vjezd.n.)Provozní směr: **-**Organizování drážní dopravy dle: **SŽDC D1**

Dispečerská pracoviště:

**Největší povolená délka vlaku****700 m**Trakční soustava: **3 kV DC** (Odb Babín - Nymburk vjezd.n.)

Zákaz rekuperace:

Rádiové spojení základní: **GSM-R** (Odb Babín - Nymburk vjezd.n.)Rádiové spojení náhradní: **Nevybaveno** (Odb Babín - Nymburk vjezd.n.)Rádiové spojení nouzové: **GSM** (Odb Babín - Nymburk vjezd.n.); **VOS - S12** (Nymburk seř.n. - Nymburk vjezd.n.)

TZZ/ VZ	SZZ/ PZZ	Zařízení, místo, ...	km	Kolej 4	Kolej 3	Poznámky	% Tř.
1	2	3	4	5a	5b	6	7
3AB	k	-319,040	0,098 ≡			Změna soustavy staničení	
		<b>Odb Babín</b>	319,138				
		◊ (indikátor)	<b>319,131</b>				
			0,060				
			0,092	(60)	(60)		
			0,092	(60)	(60)		
		◊ (indikátor)	0,156			3. kolej	
		P3618	0,156				
		◊	0,226				
↕		◊	1,118			3. kolej	5/III-VIII
2HPB 2HPB	☐ n	1BL	1,494				
		2BL	1,516				
		<b>Nymburk seř.n.</b>	<b>1,800</b>				
		<b>Nymburk vjezd.n.</b>	<b>3,805</b>				

**9. ZÁKLADNÍ PROVOZNÍ ÚDAJE PRO JÍZDU VLAKU****Platí pro vlaky jedoucí podle rychlostníků NS a R**Začátek trati: **Odb. Babín** (km 319,131)Konec trati: **Nymburk vjezd.n.** (km 3,100)Platí pro úsek: **Odb Babín - Nymburk vjezd.n.**Platí pro jízdu: **od konce k začátku trati**Platí pro koleje: **3., 4. traťovou** (Odb Babín - Nymburk vjezd.n.)Rozhodný spád ve směru Nymburk vjezd.n. - Odb Babín: **15 ‰**Nejvyšší traťová rychlost: **60 km/h** (Odb Babín - Nymburk vjezd.n.)Zábrzdná vzdálenost: **400 m** (Odb Babín - Nymburk vjezd.n.)

Provozní směr: -

Organizování drážní dopravy dle: **SŽDC D1**

Dispečerská pracoviště:

**Největší povolená délka vlaku****700 m**Trakční soustava: **3 kV DC** (Odb Babín - Nymburk vjezd.n.)

Zákaz rekuperace:

Rádiové spojení základní: **GSM-R** (Odb Babín - Nymburk vjezd.n.)Rádiové spojení náhradní: **Nevybaveno** (Odb Babín - Nymburk vjezd.n.)Rádiové spojení nouzové: **GSM** (Odb Babín - Nymburk vjezd.n.); **VOS - S12** (Nymburk seř.n. - Nymburk vjezd.n.)

TZZ/ VZ	SZZ/ PZZ	Zařízení, místo, ...	km	Kolej 4	Kolej 3	Poznámky	% <sub>60</sub> /Tř.
1	2	3	4	5a	5b	6	7
2HPB		<b>Nymburk vjezd.n.</b>	<b>3,805</b>				
2HPB	<input checked="" type="checkbox"/> n	<b>Nymburk seř.n.</b>	<b>1,800</b>				
			1,770		(60)		
			1,640	(60)			
↕		↔ (indikátor)	1,118			3. kolej	15/III-IV
		3S	0,370				
		4S	0,286				
		↔ (indikátor)	0,226			4. kolej	
		P3618	0,156				
		↕	0,156			4. kolej	
		↕	0,060			3. kolej	
3AB	k	<b>Odb Babín</b>	<b>319,131</b>				
			0,098 ≡				
		-319,040	319,138				



**9. ZÁKLADNÍ PROVOZNÍ ÚDAJE PRO JÍZDU VLAKU****Platí pro vlaky jedoucí podle rychlostníků N HORNÍ (18t) a R**Začátek trati: **Odb. Babín** (km 319,131)Konec trati: **Nymburk vjezd.n.** (km 3,100)Platí pro úsek: **Odb Babín - Nymburk vjezd.n.**Platí pro jízdu: **od začátku ke konci trati**Platí pro koleje: **3., 4. traťovou** (Odb Babín - Nymburk vjezd.n.)Rozhodný spád ve směru Odb Babín - Nymburk vjezd.n.: **5 ‰**Nejvyšší traťová rychlost: **60 km/h** (Odb Babín - Nymburk vjezd.n.)Zábrzdná vzdálenost: **400 m** (Odb Babín - Nymburk vjezd.n.)Provozní směr: **-**Organizování drážní dopravy dle: **SŽDC D1**

Dispečerská pracoviště:

**Největší povolená délka vlaku****700 m**Trakční soustava: **3 kV DC** (Odb Babín - Nymburk vjezd.n.)

Zákaz rekuperace:

Rádiové spojení základní: **GSM-R** (Odb Babín - Nymburk vjezd.n.)Rádiové spojení náhradní: **Nevybaveno** (Odb Babín - Nymburk vjezd.n.)Rádiové spojení nouzové: **GSM** (Odb Babín - Nymburk vjezd.n.); **VOS - S12** (Nymburk seř.n. - Nymburk vjezd.n.)

TZZ/ VZ	SZZ/ PZZ	Zařízení, místo, ...	km	Kolej 4	Kolej 3	Poznámky	% Tř.
1	2	3	4	5a	5b	6	7
3AB		-319,040  <b>Odb Babín</b> ◊ (indikátor)	0,098 ≡ 319,138 <b>319,131</b> 0,060 0,092 0,092			Změna soustavy staničení	
	k	◊ (indikátor) P3618 ◊	0,156 0,156 0,226	(60) (60)	(60) (60)	3. kolej  4. kolej  4. kolej	
↕		◊	1,118			3. kolej	5/III-VIII
2HPB 2HPB	<input checked="" type="checkbox"/> n	2BL  <b>Nymburk seř.n.</b> <b>Nymburk vjezd.n.</b>	1BL 1,494 1,516 <b>1,800</b> <b>3,805</b>				

**9. ZÁKLADNÍ PROVOZNÍ ÚDAJE PRO JÍZDU VLAKU****Platí pro vlaky jedoucí podle rychlostníků N HORNÍ (18t) a R**Začátek trati: **Odb. Babín** (km 319,131)Konec trati: **Nymburk vjezd.n.** (km 3,100)Platí pro úsek: **Odb Babín - Nymburk vjezd.n.**Platí pro jízdu: **od konce k začátku trati**Platí pro koleje: **3., 4. traťovou** (Odb Babín - Nymburk vjezd.n.)Rozhodný spád ve směru Nymburk vjezd.n. - Odb Babín: **15 ‰**Nejvyšší traťová rychlost: **60 km/h** (Odb Babín - Nymburk vjezd.n.)Zábrzdňá vzdálenost: **400 m** (Odb Babín - Nymburk vjezd.n.)

Provozní směr: -

Organizování drážní dopravy dle: **SŽDC D1**

Dispečerská pracoviště:

**Největší povolená délka vlaku****700 m**Trakční soustava: **3 kV DC** (Odb Babín - Nymburk vjezd.n.)

Zákaz rekuperace:

Rádiové spojení základní: **GSM-R** (Odb Babín - Nymburk vjezd.n.)Rádiové spojení náhradní: **Nevybaveno** (Odb Babín - Nymburk vjezd.n.)Rádiové spojení nouzové: **GSM** (Odb Babín - Nymburk vjezd.n.); **VOS - S12** (Nymburk seř.n. - Nymburk vjezd.n.)

TZZ/ VZ	SZZ/ PZZ	Zařízení, místo, ...	km	Kolej 4	Kolej 3	Poznámky	% <sub>od</sub> /Tř.
1	2	3	4	5a	5b	6	7
2HPB		<b>Nymburk vjezd.n.</b>	<b>3,805</b>				
2HPB	<input checked="" type="checkbox"/> n	<b>Nymburk seř.n.</b>	<b>1,800</b>				
			1,770		(60)		
			1,640	(60)			
↕		↔ (indikátor)	1,118			3. kolej	15/III-IV
		3S	0,370				
		4S	0,286				
		↔ (indikátor)	0,226			4. kolej	
		P3618	0,156				
		↕	0,156			4. kolej	
		↕	0,060			3. kolej	
3AB	k	<b>Odb Babín</b>	<b>319,131</b>				
			0,098 ≡				
		-319,040	319,138				