



**9. ZÁKLADNÍ PROVOZNÍ ÚDAJE PRO JÍZDU VLAKU****Platí pro vlaky jedoucí podle rychlostníků N DOLNÍ a R**Začátek trati: **Odb Balabenka** (km 0,000)**Praha-Holešovice-obvod**Konec trati: **Rokytká** (km 0,889)Platí pro úsek: **Odb Balabenka - P.-Holeš.-Rokytká**Platí pro jízdu: **od začátku ke konci trati**Platí pro koleje: **501., 502.. traťovou** (Odb Balabenka - P.-Holeš.-Rokytká)Rozhodný spád ve směru Odb Balabenka - P.-Holeš.-Rokytká: **12 ‰**Nejvyšší traťová rychlost: **80 km/h** (Odb Balabenka - P.-Holeš.-Rokytká)Zábrzdná vzdálenost: **700 m** (Odb Balabenka - P.-Holeš.-Rokytká)Provozní směr: **Pravostranný**Organizování drážní dopravy dle: **SŽDC D1**

Dispečerská pracoviště:

**Největší povolená délka vlaku****500 m**Trakční soustava: **3 kV DC** (Odb Balabenka - P.-Holeš.-Rokytká)

Zákaz rekuperace:

Rádiové spojení základní: **GSM-R** (Odb Balabenka - P.-Holeš.-Rokytká)Rádiové spojení náhradní: **Nevybaveno** (Odb Balabenka - P.-Holeš.-Rokytká)Rádiové spojení nouzové: **VOS - S12** (Odb Balabenka - P.-Holeš.-Rokytká); **GSM** (Odb Balabenka - P.-Holeš.-Rokytká)

TZZ/ VZ	SZZ/ PZZ	Zařízení, místo, ...	km	Kolej 502	Kolej 501	Poznámky	% /Tř.
1	2	3	4	5a	5b	6	7
3AB	DOZ	<b>Odb Balabenka</b>	<b>4,500</b>				
↑			0,331			502. kolej	12/II
↓			0,351			502. kolej	
		501L	0,606				
		502L	0,685				
3AB	DOZ	<b>P.-Holeš.-Rokytká</b>	<b>1,000</b>				

9. ZÁKLADNÍ PROVOZNÍ ÚDAJE PRO JÍZDU VLAKU

Platí pro vlaky jedoucí podle rychlostníků **N DOLNÍ a R**

Začátek trati:	<b>Odb Balabenka</b> <b>Praha-Holešovice-obvod</b>	<i>(km 0,000)</i>
Konec trati:	<b>Rokytká</b>	<i>(km 0,889)</i>
Platí pro úsek:	<b>Odb Balabenka - P.-Holeš.-Rokytká</b>	
Platí pro jízdu:	<b>od konce k začátku trati</b>	
Platí pro koleje:	<b>501., 502.. traťovou</b>	<i>(Odb Balabenka - P.-Holeš.-Rokytká)</i>
Rozhodný spád ve směru P.-Holeš.-Rokytká - Odb Balabenka: <b>0 ‰</b>		
Nejvyšší traťová rychlost:	<b>80 km/h</b>	<i>(Odb Balabenka - P.-Holeš.-Rokytká)</i>
Zábrzdná vzdálenost:	<b>700 m</b>	<i>(Odb Balabenka - P.-Holeš.-Rokytká)</i>
Provozní směr:	<b>Pravostranný</b>	
Organizování drážní dopravy dle: <b>SŽDC D1</b>		
Dispečerská pracoviště:		

<b>Největší povolená délka vlaku</b>	<b>500 m</b>
--------------------------------------	--------------

Trakční soustava: <b>3 kV DC</b>	<i>(Odb Balabenka - P.-Holeš.-Rokytká)</i>
----------------------------------	--

Zákaz rekuperace:
-------------------

Rádiové spojení základní:	<b>GSM-R</b> <i>(Odb Balabenka - P.-Holeš.-Rokytká)</i>
Rádiové spojení náhradní:	<b>Nevybaveno</b> <i>(Odb Balabenka - P.-Holeš.-Rokytká)</i>
Rádiové spojení nouzové:	<b>VOS - S12</b> <i>(Odb Balabenka - P.-Holeš.-Rokytká)</i> ; <b>GSM</b> <i>(Odb Balabenka - P.-Holeš.-Rokytká)</i>

TZZ/ VZ	SZZ/ PZZ	Zařízení, místo, ...	km	Kolej 502	Kolej 501	Poznámky	‰/Tř.
1	2	3	4	5a	5b	6	7
3AB	DOZ	<b>P.-Holeš.-Rokytká</b>   502S Připravte se k vypnutí proudu	<b>1,000</b>				
			0,874		<b>80</b>		
			0,819	<b>80</b>	<b>80</b>		
			0,691				
			0,651			502. kolej	
↕		⬤	0,351			502. kolej	0/VI
↕		⬤	0,331			502. kolej	
↕		⬤	0,320			501. kolej	
↕		⬤	0,280			501. kolej	
3AB	DOZ	501S <b>Odb Balabenka</b>	0,279 <b>4,500</b>				



**9. ZÁKLADNÍ PROVOZNÍ ÚDAJE PRO JÍZDU VLAKU****Platí pro vlaky jedoucí podle rychlostníků N HORNÍ a R**Začátek trati: **Odb Balabenka** (km 0,000)**Praha-Holešovice-obvod**Konec trati: **Rokytká** (km 0,889)Platí pro úsek: **Odb Balabenka - P.-Holeš.-Rokytká**Platí pro jízdu: **od začátku ke konci trati**Platí pro koleje: **501., 502.. traťovou** (Odb Balabenka - P.-Holeš.-Rokytká)Rozhodný spád ve směru Odb Balabenka - P.-Holeš.-Rokytká: **12 ‰**Nejvyšší traťová rychlost: **80 km/h** (Odb Balabenka - P.-Holeš.-Rokytká)Zábrzdná vzdálenost: **700 m** (Odb Balabenka - P.-Holeš.-Rokytká)Provozní směr: **Pravostranný**Organizování drážní dopravy dle: **SŽDC D1**

Dispečerská pracoviště:

**Největší povolená délka vlaku****500 m**Trakční soustava: **3 kV DC** (Odb Balabenka - P.-Holeš.-Rokytká)

Zákaz rekuperace:

Rádiové spojení základní: **GSM-R** (Odb Balabenka - P.-Holeš.-Rokytká)Rádiové spojení náhradní: **Nevybaveno** (Odb Balabenka - P.-Holeš.-Rokytká)Rádiové spojení nouzové: **VOS - S12** (Odb Balabenka - P.-Holeš.-Rokytká); **GSM** (Odb Balabenka - P.-Holeš.-Rokytká)

TZZ/ VZ	SZZ/ PZZ	Zařízení, místo, ...	km	Kolej 502	Kolej 501	Poznámky	% /Tř.
1	2	3	4	5a	5b	6	7
3AB	DOZ	<b>Odb Balabenka</b>	<b>4,500</b>				
↑			0,331			502. kolej	12/II
↓			0,351			502. kolej	
		501L	0,606				
		502L	0,685				
3AB	DOZ	<b>P.-Holeš.-Rokytká</b>	<b>1,000</b>				

9. ZÁKLADNÍ PROVOZNÍ ÚDAJE PRO JÍZDU VLAKU

Platí pro vlaky jedoucí podle rychlostníků **N HORNÍ a R**

Začátek trati:	<b>Odb Balabenka</b> <b>Praha-Holešovice-obvod</b>	<i>(km 0,000)</i>
Konec trati:	<b>Rokytká</b>	<i>(km 0,889)</i>
Platí pro úsek:	<b>Odb Balabenka - P.-Holeš.-Rokytká</b>	
Platí pro jízdu:	<b>od konce k začátku trati</b>	
Platí pro koleje:	<b>501., 502.. traťovou</b>	<i>(Odb Balabenka - P.-Holeš.-Rokytká)</i>
Rozhodný spád ve směru P.-Holeš.-Rokytká - Odb Balabenka: <b>0 ‰</b>		
Nejvyšší traťová rychlost:	<b>80 km/h</b>	<i>(Odb Balabenka - P.-Holeš.-Rokytká)</i>
Zábrzdná vzdálenost:	<b>700 m</b>	<i>(Odb Balabenka - P.-Holeš.-Rokytká)</i>
Provozní směr:	<b>Pravostranný</b>	
Organizování drážní dopravy dle: <b>SŽDC D1</b>		
Dispečerská pracoviště:		

<b>Největší povolená délka vlaku</b>	<b>500 m</b>
--------------------------------------	--------------

Trakční soustava: <b>3 kV DC</b>	<i>(Odb Balabenka - P.-Holeš.-Rokytká)</i>
----------------------------------	--

Zákaz rekuperace:
-------------------

Rádiové spojení základní:	<b>GSM-R</b> <i>(Odb Balabenka - P.-Holeš.-Rokytká)</i>
Rádiové spojení náhradní:	<b>Nevybaveno</b> <i>(Odb Balabenka - P.-Holeš.-Rokytká)</i>
Rádiové spojení nouzové:	<b>VOS - S12</b> <i>(Odb Balabenka - P.-Holeš.-Rokytká); GSM</i> <i>(Odb Balabenka - P.-Holeš.-Rokytká)</i>

TZZ/ VZ	SZZ/ PZZ	Zařízení, místo, ...	km	Kolej 502	Kolej 501	Poznámky	% /Tř.
1	2	3	4	5a	5b	6	7
3AB	DOZ	<b>P.-Holeš.-Rokytká</b>   502S Připravte se k vypnutí proudu	<b>1,000</b>				
			0,874	<b>80</b>	(80)		
			0,819	(80)	(80)		
			0,691				
			0,651				
↕		⬥	0,351			502. kolej	0/VI
↕		⬥	0,331			502. kolej	
↕		⬥	0,320			501. kolej	
↕		⬥	0,280			501. kolej	
3AB	DOZ	501S	0,279				
		<b>Odb Balabenka</b>	<b>4,500</b>				



**9. ZÁKLADNÍ PROVOZNÍ ÚDAJE PRO JÍZDU VLAKU****Platí pro vlaky jedoucí podle rychlostníků 3 a R**Začátek trati: **Odb Balabenka** (km 0,000)**Praha-Holešovice-obvod**Konec trati: **Rokytká** (km 0,889)Platí pro úsek: **Odb Balabenka - P.-Holeš.-Rokytká**Platí pro jízdu: **od začátku ke konci trati**Platí pro koleje: **501., 502.. traťovou** (Odb Balabenka - P.-Holeš.-Rokytká)Rozhodný spád ve směru Odb Balabenka - P.-Holeš.-Rokytká: **12 ‰**Nejvyšší traťová rychlost: **80 km/h** (Odb Balabenka - P.-Holeš.-Rokytká)Zábrzdná vzdálenost: **700 m** (Odb Balabenka - P.-Holeš.-Rokytká)Provozní směr: **Pravostranný**Organizování drážní dopravy dle: **SŽDC D1**

Dispečerská pracoviště:

**Největší povolená délka vlaku****500 m**Trakční soustava: **3 kV DC** (Odb Balabenka - P.-Holeš.-Rokytká)

Zákaz rekuperace:

Rádiové spojení základní: **GSM-R** (Odb Balabenka - P.-Holeš.-Rokytká)Rádiové spojení náhradní: **Nevybaveno** (Odb Balabenka - P.-Holeš.-Rokytká)Rádiové spojení nouzové: **VOS - S12** (Odb Balabenka - P.-Holeš.-Rokytká); **GSM** (Odb Balabenka - P.-Holeš.-Rokytká)

TZZ/ VZ	SZZ/ PZZ	Zařízení, místo, ...	km	Kolej 502	Kolej 501	Poznámky	% /Tř.
1	2	3	4	5a	5b	6	7
3AB	DOZ	<b>Odb Balabenka</b>	<b>4,500</b>				
↑			0,331			502. kolej	12/II
↓			0,351			502. kolej	
		501L	0,606				
		502L	0,685				
3AB	DOZ	<b>P.-Holeš.-Rokytká</b>	<b>1,000</b>				

**9. ZÁKLADNÍ PROVOZNÍ ÚDAJE PRO JÍZDU VLAKU****Platí pro vlaky jedoucí podle rychlostníků 3 a R**Začátek trati: **Odb Balabenka** (km 0,000)**Praha-Holešovice-obvod**Konec trati: **Rokytká** (km 0,889)Platí pro úsek: **Odb Balabenka - P.-Holeš.-Rokytká**Platí pro jízdu: **od konce k začátku trati**Platí pro koleje: **501., 502.. traťovou** (Odb Balabenka - P.-Holeš.-Rokytká)Rozhodný spád ve směru P.-Holeš.-Rokytká - Odb Balabenka: **0 ‰**Nejvyšší traťová rychlost: **80 km/h** (Odb Balabenka - P.-Holeš.-Rokytká)Zábrzdňá vzdálenost: **700 m** (Odb Balabenka - P.-Holeš.-Rokytká)Provozní směr: **Pravostranný**Organizování drážní dopravy dle: **SŽDC D1**

Dispečerská pracoviště:

**Největší povolená délka vlaku****500 m**Trakční soustava: **3 kV DC** (Odb Balabenka - P.-Holeš.-Rokytká)

Zákaz rekuperace:

Rádiové spojení základní: **GSM-R** (Odb Balabenka - P.-Holeš.-Rokytká)Rádiové spojení náhradní: **Nevybaveno** (Odb Balabenka - P.-Holeš.-Rokytká)Rádiové spojení nouzové: **VOS - S12** (Odb Balabenka - P.-Holeš.-Rokytká); **GSM** (Odb Balabenka - P.-Holeš.-Rokytká)

TZZ/ VZ	SZZ/ PZZ	Zařízení, místo, ...	km	Kolej 502	Kolej 501	Poznámky	% /Tř.
1	2	3	4	5a	5b	6	7
3AB	DOZ	<b>P.-Holeš.-Rokytká</b>	<b>1,000</b>				
			0,874	(80)	(80)		
			0,819	(80)	(80)		
			0,691				
		502S Připravte se k vypnutí proudu	0,651			502. kolej	
↕		⬥	0,351			502. kolej	0/VI
↕		⬥	0,331			502. kolej	
↕		⬥	0,320			501. kolej	
↕		⬥	0,280			501. kolej	
↕		⬥					
3AB	DOZ	501S	0,279				
		<b>Odb Balabenka</b>	<b>4,500</b>				

**9. ZÁKLADNÍ PROVOZNÍ ÚDAJE PRO JÍZDU VLAKU****Platí pro vlaky jedoucí podle rychlostníků NS a R**Začátek trati: **Odb Balabenka** (km 0,000)**Praha-Holešovice-obvod**Konec trati: **Rokytká** (km 0,889)Platí pro úsek: **Odb Balabenka - P.-Holeš.-Rokytká**Platí pro jízdu: **od začátku ke konci trati**Platí pro koleje: **501., 502.. traťovou** (Odb Balabenka - P.-Holeš.-Rokytká)Rozhodný spád ve směru Odb Balabenka - P.-Holeš.-Rokytká: **12 ‰**Nejvyšší traťová rychlost: **80 km/h** (Odb Balabenka - P.-Holeš.-Rokytká)Zábrzdná vzdálenost: **700 m** (Odb Balabenka - P.-Holeš.-Rokytká)Provozní směr: **Pravostranný**Organizování drážní dopravy dle: **SŽDC D1**

Dispečerská pracoviště:

**Největší povolená délka vlaku****500 m**Trakční soustava: **3 kV DC** (Odb Balabenka - P.-Holeš.-Rokytká)

Zákaz rekuperace:

Rádiové spojení základní: **GSM-R** (Odb Balabenka - P.-Holeš.-Rokytká)Rádiové spojení náhradní: **Nevybaveno** (Odb Balabenka - P.-Holeš.-Rokytká)Rádiové spojení nouzové: **VOS - S12** (Odb Balabenka - P.-Holeš.-Rokytká); **GSM** (Odb Balabenka - P.-Holeš.-Rokytká)

TZZ/ VZ	SZZ/ PZZ	Zařízení, místo, ...	km	Kolej 502	Kolej 501	Poznámky	% /Tř.
1	2	3	4	5a	5b	6	7
3AB	DOZ	<b>Odb Balabenka</b>	<b>4,500</b>				
↑		⬢	0,331			502. kolej	12/II
↓		⬢	0,351			502. kolej	
		501L	0,606				
		502L	0,685				
3AB	DOZ	<b>P.-Holeš.-Rokytká</b>	<b>1,000</b>				

**9. ZÁKLADNÍ PROVOZNÍ ÚDAJE PRO JÍZDU VLAKU****Platí pro vlaky jedoucí podle rychlostníků NS a R**Začátek trati: **Odb Balabenka** (km 0,000)**Praha-Holešovice-obvod**Konec trati: **Rokytká** (km 0,889)Platí pro úsek: **Odb Balabenka - P.-Holeš.-Rokytká**Platí pro jízdu: **od konce k začátku trati**Platí pro koleje: **501., 502.. traťovou** (Odb Balabenka - P.-Holeš.-Rokytká)Rozhodný spád ve směru P.-Holeš.-Rokytká - Odb Balabenka: **0 ‰**Nejvyšší traťová rychlost: **80 km/h** (Odb Balabenka - P.-Holeš.-Rokytká)Zábrzdná vzdálenost: **700 m** (Odb Balabenka - P.-Holeš.-Rokytká)Provozní směr: **Pravostranný**Organizování drážní dopravy dle: **SŽDC D1**

Dispečerská pracoviště:

**Největší povolená délka vlaku****500 m**Trakční soustava: **3 kV DC** (Odb Balabenka - P.-Holeš.-Rokytká)

Zákaz rekuperace:

Rádiové spojení základní: **GSM-R** (Odb Balabenka - P.-Holeš.-Rokytká)Rádiové spojení náhradní: **Nevybaveno** (Odb Balabenka - P.-Holeš.-Rokytká)Rádiové spojení nouzové: **VOS - S12** (Odb Balabenka - P.-Holeš.-Rokytká); **GSM** (Odb Balabenka - P.-Holeš.-Rokytká)

TZZ/ VZ	SZZ/ PZZ	Zařízení, místo, ...	km	Kolej 502	Kolej 501	Poznámky	% /Tř.
1	2	3	4	5a	5b	6	7
3AB	DOZ	<b>P.-Holeš.-Rokytká</b>	<b>1,000</b>				
			0,874	(80)	(80)		
			0,819	(80)	(80)		
			0,691				
		502S Připravte se k vypnutí proudu	0,651			502. kolej	
↕		⬥	0,351			502. kolej	0/VI
↕		⬥	0,331			502. kolej	
↕		⬥	0,320			501. kolej	
↕		⬥	0,280			501. kolej	
↕		⬥					
3AB	DOZ	501S	0,279				
		<b>Odb Balabenka</b>	<b>4,500</b>				



**9. ZÁKLADNÍ PROVOZNÍ ÚDAJE PRO JÍZDU VLAKU****Platí pro vlaky jedoucí podle rychlostníků N HORNÍ (18t) a R**Začátek trati: **Odb Balabenka** (km 0,000)**Praha-Holešovice-obvod**Konec trati: **Rokytká** (km 0,889)Platí pro úsek: **Odb Balabenka - P.-Holeš.-Rokytká**Platí pro jízdu: **od začátku ke konci trati**Platí pro koleje: **501., 502.. traťovou** (Odb Balabenka - P.-Holeš.-Rokytká)Rozhodný spád ve směru Odb Balabenka - P.-Holeš.-Rokytká: **12 ‰**Nejvyšší traťová rychlost: **80 km/h** (Odb Balabenka - P.-Holeš.-Rokytká)Zábrzdná vzdálenost: **700 m** (Odb Balabenka - P.-Holeš.-Rokytká)Provozní směr: **Pravostranný**Organizování drážní dopravy dle: **SŽDC D1**

Dispečerská pracoviště:

**Největší povolená délka vlaku****500 m**Trakční soustava: **3 kV DC** (Odb Balabenka - P.-Holeš.-Rokytká)

Zákaz rekuperace:

Rádiové spojení základní: **GSM-R** (Odb Balabenka - P.-Holeš.-Rokytká)Rádiové spojení náhradní: **Nevybaveno** (Odb Balabenka - P.-Holeš.-Rokytká)Rádiové spojení nouzové: **VOS - S12** (Odb Balabenka - P.-Holeš.-Rokytká); **GSM** (Odb Balabenka - P.-Holeš.-Rokytká)

TZZ/ VZ	SZZ/ PZZ	Zařízení, místo, ...	km	Kolej 502	Kolej 501	Poznámky	% /Tř.
1	2	3	4	5a	5b	6	7
3AB	DOZ	<b>Odb Balabenka</b>	<b>4,500</b>				
↑		⬢	0,331			502. kolej	12/II
↓		⬢	0,351			502. kolej	
		501L	0,606				
		502L	0,685				
3AB	DOZ	<b>P.-Holeš.-Rokytká</b>	<b>1,000</b>				

9. ZÁKLADNÍ PROVOZNÍ ÚDAJE PRO JÍZDU VLAKU

Platí pro vlaky jedoucí podle rychlostníků **N HORNÍ (18t) a R**

Začátek trati: **Odb Balabenka** (km 0,000)  
**Praha-Holešovice-obvod**  
Konec trati: **Rokytká** (km 0,889)  
Platí pro úsek: **Odb Balabenka - P.-Holeš.-Rokytká**  
Platí pro jízdu: **od konce k začátku trati**  
Platí pro koleje: **501., 502.. traťovou** (Odb Balabenka - P.-Holeš.-Rokytká)

Rozhodný spád ve směru P.-Holeš.-Rokytká - Odb Balabenka: **0 ‰**  
Nejvyšší traťová rychlost: **80 km/h** (Odb Balabenka - P.-Holeš.-Rokytká)  
Zábrzdná vzdálenost: **700 m** (Odb Balabenka - P.-Holeš.-Rokytká)  
Provozní směr: **Pravostranný**  
Organizování drážní dopravy dle: **SŽDC D1**  
Dispečerská pracoviště:

Největší povolená délka vlaku 500 m

Trakční soustava: **3 kV DC** (Odb Balabenka - P.-Holeš.-Rokytká)

Zákaz rekuperace:

Rádiové spojení základní: **GSM-R** (Odb Balabenka - P.-Holeš.-Rokytká)  
Rádiové spojení náhradní: **Nevybaveno** (Odb Balabenka - P.-Holeš.-Rokytká)  
Rádiové spojení nouzové: **VOS - S12** (Odb Balabenka - P.-Holeš.-Rokytká); **GSM** (Odb Balabenka - P.-Holeš.-Rokytká)

TZZ/ VZ	SZZ/ PZZ	Zařízení, místo, ...	km	Kolej 502	Kolej 501	Poznámky	% /Tř.
1	2	3	4	5a	5b	6	7
3AB	DOZ	<b>P.-Holeš.-Rokytká</b>	<b>1,000</b>				
			0,874	(80)	(80)		
			0,819	(80)	(80)		
			0,691				
		502S Připravte se k vypnutí proudu	0,651			502. kolej	
↕		⬥	0,351			502. kolej	0/VI
↕		⬥	0,331			502. kolej	
↕		⬥	0,320			501. kolej	
↕		⬥	0,280			501. kolej	
↕		⬥					
3AB	DOZ	501S <b>Odb Balabenka</b>	<b>4,500</b>				