

**9. ZÁKLADNÍ PROVOZNÍ ÚDAJE PRO JÍZDU VLAKU****Platí pro vlaky jedoucí podle rychlostníků N DOLNÍ a R**Začátek trati: **Prosenice** (km 191,376)Konec trati: **Vých Dluhonice** (km 186,775)Platí pro úsek: **Prosenice - Vých Dluhonice**Platí pro jízdu: **od začátku ke konci trati**Platí pro koleje: **1S., 2S.. traťovou** (Prosenice - Vých Dluhonice)Rozhodný spád ve směru Prosenice - Vých Dluhonice: **7 ‰**Nejvyšší traťová rychlost: **160 km/h** (Prosenice - Vých Dluhonice)Zábrzdná vzdálenost: **1000 m** (Prosenice - Vých Dluhonice)Provozní směr: **Pravostranný**Organizování drážní dopravy dle: **SŽDC D1**

Dispečerská pracoviště:

**Největší povolená délka vlaku**

-

Trakční soustava: **3 kV DC** (Prosenice - Vých Dluhonice)

Zákaz rekuperace:

Rádiové spojení základní: **GSM-R** (Prosenice - Vých Dluhonice)Rádiové spojení náhradní: **Nevybaveno** (Prosenice - Vých Dluhonice)Rádiové spojení nouzové: **VOS - S12** (Prosenice - Vých Dluhonice); **GSM** (Prosenice - Vých Dluhonice)

TZZ/ VZ	SZZ/ PZZ	Zařízení, místo, ...	km	Kolej 2S	Kolej 1S	Poznámky	%/TT
1	2	3	4	5a	5b	6	7
3AB	DOZ	Prosenice	191,745	100	120	z kol. č. 3 7,526 ≡ 190,098 (TTP 305B)\$7,713 ≡ 190,228 (TTP 305B)	
			191,376				
			190,670	110	160	z kol. č. 4	
			7,709 7,520				



**9. ZÁKLADNÍ PROVOZNÍ ÚDAJE PRO JÍZDU VLAKU****Platí pro vlaky jedoucí podle rychlostníků N DOLNÍ a R**Začátek trati: **Prosenice** (km 191,376)Konec trati: **Vých Dluhonice** (km 186,775)Platí pro úsek: **Prosenice - Vých Dluhonice**Platí pro jízdu: **od konce k začátku trati**Platí pro koleje: **1S., 2S.. traťovou** (Prosenice - Vých Dluhonice)Rozhodný spád ve směru Vých Dluhonice - Prosenice: **7 ‰**Nejvyšší traťová rychlost: **160 km/h** (Prosenice - Vých Dluhonice)Zábrzdná vzdálenost: **1000 m** (Prosenice - Vých Dluhonice)Provozní směr: **Pravostranný**Organizování drážní dopravy dle: **SŽDC D1**

Dispečerská pracoviště:



**Největší povolená délka vlaku**

-

Trakční soustava: **3 kV DC** (Prosenice - Vých Dluhonice)

Zákaz rekuperace:

Rádiové spojení základní: **GSM-R** (Prosenice - Vých Dluhonice)Rádiové spojení náhradní: **Nevybaveno** (Prosenice - Vých Dluhonice)Rádiové spojení nouzové: **VOS - S12** (Prosenice - Vých Dluhonice); **GSM** (Prosenice - Vých Dluhonice)

TZZ/ VZ	SZZ/ PZZ	Zařízení, místo, ...	km	Kolej 2S	Kolej 1S	Poznámky	‰ Tř.
1	2	3	4	5a	5b	6	7
3AB		<b>Vých Dluhonice</b>	<b>186,775</b>				
	PZS Z	P6526	186,124				
	PZS Z	P6525	185,610				
			1,400			1S. kolej	
			1,460			1S. kolej	
		1-18	1,793				
		2-18	1,831				

TZZ/ VZ	SZZ/ PZZ	Zařízení, místo, ...	km	Kolej 2S	Kolej 1S	Poznámky	% <sub>ao</sub> /Tř.
1	2	3	4	5a	5b	6	7
↑ ↓ 							

**9. ZÁKLADNÍ PROVOZNÍ ÚDAJE PRO JÍZDU VLAKU****Platí pro vlaky jedoucí podle rychlostníků N HORNÍ a R**Začátek trati: **Prosenice** (km 191,376)Konec trati: **Vých Dluhonice** (km 186,775)Platí pro úsek: **Prosenice - Vých Dluhonice**Platí pro jízdu: **od začátku ke konci trati**Platí pro koleje: **1S., 2S.. traťovou** (Prosenice - Vých Dluhonice)Rozhodný spád ve směru Prosenice - Vých Dluhonice: **7 ‰**Nejvyšší traťová rychlost: **160 km/h** (Prosenice - Vých Dluhonice)Zábrzdná vzdálenost: **1000 m** (Prosenice - Vých Dluhonice)Provozní směr: **Pravostranný**Organizování drážní dopravy dle: **SŽDC D1**

Dispečerská pracoviště:

**Největší povolená délka vlaku**





-

Trakční soustava: **3 kV DC** (Prosenice - Vých Dluhonice)

Zákaz rekuperace:

Rádiové spojení základní: **GSM-R** (Prosenice - Vých Dluhonice)Rádiové spojení náhradní: **Nevybaveno** (Prosenice - Vých Dluhonice)Rádiové spojení nouzové: **VOS - S12** (Prosenice - Vých Dluhonice); **GSM** (Prosenice - Vých Dluhonice)

TZZ/ VZ	SZZ/ PZZ	Zařízení, místo, ...	km	Kolej 2S	Kolej 1S	Poznámky	% /Tř.
1	2	3	4	5a	5b	6	7
3AB	DOZ	Prosenice	191,745	(100)	130	z kol. č. 3 7,526 ≡ 190,098 (TTP 305B)\$7,713 ≡ 190,228 (TTP 305B)	
			191,376				
			190,670	100	(160)	z kol. č. 4	
			7,709	(110)			
			7,520	(160)			

TZZ/ VZ	SZZ/ PZZ	Zařízení, místo, ...	km	Kolej 2S	Kolej 1S	Poznámky	%o/‰	
1	2	3	4	5a	5b	6	7	
↕		2-65	6,410	(80)	<b>130</b>		7‰	
↕			1-61					6,187
↕								5,634
↕		2-55						5,397
↕			1-51					5,178
↕		2-43						4,217
↕								4,182
↕			1-41					4,155
↕			1-31					3,150
↕		2-31						3,122
↕								3,046
↕								2,448
↕								2,100
↕								1,970
↕								1,833
↕			1,833					
				(40)		na kol. č. 4		
				(40)				
3AB		2HL	1,833			1S. kolej 1S. kolej 1,025 ≡ 185,750 (TTP 309A) 1,025 ≡ 186,775 (TTP 309A)		
			1HL					1,800
								1,460
								1,400
		<b>Vých Dluhonice</b>	<b>186,775</b>					

**9. ZÁKLADNÍ PROVOZNÍ ÚDAJE PRO JÍZDU VLAKU****Platí pro vlaky jedoucí podle rychlostníků N HORNÍ a R**Začátek trati: **Prosenice** (km 191,376)Konec trati: **Vých Dluhonice** (km 186,775)Platí pro úsek: **Prosenice - Vých Dluhonice**Platí pro jízdu: **od konce k začátku trati**Platí pro koleje: **1S., 2S.. traťovou** (Prosenice - Vých Dluhonice)Rozhodný spád ve směru Vých Dluhonice - Prosenice: **7 ‰**Nejvyšší traťová rychlost: **160 km/h** (Prosenice - Vých Dluhonice)Zábrzdná vzdálenost: **1000 m** (Prosenice - Vých Dluhonice)Provozní směr: **Pravostranný**Organizování drážní dopravy dle: **SŽDC D1**

Dispečerská pracoviště:



**Největší povolená délka vlaku**

-

Trakční soustava: **3 kV DC** (Prosenice - Vých Dluhonice)

Zákaz rekuperace:

Rádiové spojení základní: **GSM-R** (Prosenice - Vých Dluhonice)Rádiové spojení náhradní: **Nevybaveno** (Prosenice - Vých Dluhonice)Rádiové spojení nouzové: **VOS - S12** (Prosenice - Vých Dluhonice); **GSM** (Prosenice - Vých Dluhonice)

TZZ/ VZ	SZZ/ PZZ	Zařízení, místo, ...	km	Kolej 2S	Kolej 1S	Poznámky	‰ Tř.
1	2	3	4	5a	5b	6	7
3AB		<b>Vých Dluhonice</b>	<b>186,775</b>				
	PZS Z	P6526	186,124				
	PZS Z	P6525	185,610				
			1,400			1S. kolej	
			1,460			1S. kolej	
		1-18	1,793				
		2-18	1,831				





**9. ZÁKLADNÍ PROVOZNÍ ÚDAJE PRO JÍZDU VLAKU****Platí pro vlaky jedoucí podle rychlostníků 3 a R**Začátek trati: **Prosenice** (km 191,376)Konec trati: **Vých Dluhonice** (km 186,775)Platí pro úsek: **Prosenice - Vých Dluhonice**Platí pro jízdu: **od začátku ke konci trati**Platí pro koleje: **1S., 2S.. traťovou** (Prosenice - Vých Dluhonice)Rozhodný spád ve směru Prosenice - Vých Dluhonice: **7 ‰**Nejvyšší traťová rychlost: **160 km/h** (Prosenice - Vých Dluhonice)Zábrzdná vzdálenost: **1000 m** (Prosenice - Vých Dluhonice)Provozní směr: **Pravostranný**Organizování drážní dopravy dle: **SŽDC D1**

Dispečerská pracoviště:

**Největší povolená délka vlaku**





-

Trakční soustava: **3 kV DC** (Prosenice - Vých Dluhonice)

Zákaz rekuperace:

Rádiové spojení základní: **GSM-R** (Prosenice - Vých Dluhonice)Rádiové spojení náhradní: **Nevybaveno** (Prosenice - Vých Dluhonice)Rádiové spojení nouzové: **VOS - S12** (Prosenice - Vých Dluhonice); **GSM** (Prosenice - Vých Dluhonice)

TZZ/ VZ	SZZ/ PZZ	Zařízení, místo, ...	km	Kolej 2S	Kolej 1S	Poznámky	‰ /Tř.
1	2	3	4	5a	5b	6	7
3AB	DOZ	<b>Prosenice</b>	191,745 <b>191,376</b>  190,670 7,709	(100)  (100) (110)	(120)  (160)	z kol. č. 3 7,526 ≡ 190,098 (TTP 305B) 7,713 ≡ 190,228 (TTP 305B)  z kol. č. 4	

TZZ/ VZ	SZZ/ PZZ	Zařízení, místo, ...	km	Kolej 2S	Kolej 1S	Poznámky	%o/‰	
1	2	3	4	5a	5b	6	7	
↕		2-65	6,410	(80)			7‰	
↕			1-61					6,187
↕								5,634
↕		2-55						5,397
↕			1-51					5,178
↕		2-43						4,217
↕								4,182
↕			1-41					4,155
↕								3,150
↕			1-31					3,122
↕		2-31						3,046
↕								2,448
↕								2,100
↕								1,970
↕								1,833
↕			1,833					
				(40)		na kol. č. 4		
				(40)				
3AB		2HL	1,833			1S. kolej 1S. kolej 1,025 ≡ 185,750 (TTP 309A) 1,025 ≡ 186,775 (TTP 309A)		
			1HL					1,800
								1,460
								1,400
		Vých Dluhonice	186,775					

**9. ZÁKLADNÍ PROVOZNÍ ÚDAJE PRO JÍZDU VLAKU****Platí pro vlaky jedoucí podle rychlostníků 3 a R**Začátek trati: **Prosenice** (km 191,376)Konec trati: **Vých Dluhonice** (km 186,775)Platí pro úsek: **Prosenice - Vých Dluhonice**Platí pro jízdu: **od konce k začátku trati**Platí pro koleje: **1S., 2S.. traťovou** (Prosenice - Vých Dluhonice)Rozhodný spád ve směru Vých Dluhonice - Prosenice: **7 ‰**Nejvyšší traťová rychlost: **160 km/h** (Prosenice - Vých Dluhonice)Zábrzdná vzdálenost: **1000 m** (Prosenice - Vých Dluhonice)Provozní směr: **Pravostranný**Organizování drážní dopravy dle: **SŽDC D1**

Dispečerská pracoviště:



**Největší povolená délka vlaku**

-

Trakční soustava: **3 kV DC** (Prosenice - Vých Dluhonice)

Zákaz rekuperace:

Rádiové spojení základní: **GSM-R** (Prosenice - Vých Dluhonice)Rádiové spojení náhradní: **Nevybaveno** (Prosenice - Vých Dluhonice)Rádiové spojení nouzové: **VOS - S12** (Prosenice - Vých Dluhonice); **GSM** (Prosenice - Vých Dluhonice)

TZZ/ VZ	SZZ/ PZZ	Zařízení, místo, ...	km	Kolej 2S	Kolej 1S	Poznámky	‰ Tř.
1	2	3	4	5a	5b	6	7
3AB		<b>Vých Dluhonice</b>	<b>186,775</b>				
	PZS Z	P6526	186,124				
	PZS Z	P6525	185,610				
			1,400			1S. kolej	
			1,460			1S. kolej	
		1-18	1,793				
		2-18	1,831				

[illegible]

**9. ZÁKLADNÍ PROVOZNÍ ÚDAJE PRO JÍZDU VLAKU****Platí pro vlaky jedoucí podle rychlostníků NS a R**Začátek trati: **Prosenice** (km 191,376)Konec trati: **Vých Dluhonice** (km 186,775)Platí pro úsek: **Prosenice - Vých Dluhonice**Platí pro jízdu: **od začátku ke konci trati**Platí pro koleje: **1S., 2S.. traťovou** (Prosenice - Vých Dluhonice)Rozhodný spád ve směru Prosenice - Vých Dluhonice: **7 ‰**Nejvyšší traťová rychlost: **160 km/h** (Prosenice - Vých Dluhonice)Zábrzdňá vzdálenost: **1000 m** (Prosenice - Vých Dluhonice)Provozní směr: **Pravostranný**Organizování drážní dopravy dle: **SŽDC D1**

Dispečerská pracoviště:

**Největší povolená délka vlaku**

-

Trakční soustava: **3 kV DC** (Prosenice - Vých Dluhonice)

Zákaz rekuperace:

Rádiové spojení základní: **GSM-R** (Prosenice - Vých Dluhonice)Rádiové spojení náhradní: **Nevybaveno** (Prosenice - Vých Dluhonice)Rádiové spojení nouzové: **VOS - S12** (Prosenice - Vých Dluhonice); **GSM** (Prosenice - Vých Dluhonice)

TZZ/ VZ	SZZ/ PZZ	Zařízení, místo, ...	km	Kolej 2S	Kolej 1S	Poznámky	% /Tř.
1	2	3	4	5a	5b	6	7
3AB	DOZ	Prosenice	191,745	100	140	z kol. č. 3 7,526 ≡ 190,098 (TTP 305B)\$7,713 ≡ 190,228 (TTP 305B)	
			191,376				
			190,670	(100)	160	z kol. č. 4	
			7,709	130			
			7,520		160		

[illegible]

**9. ZÁKLADNÍ PROVOZNÍ ÚDAJE PRO JÍZDU VLAKU****Platí pro vlaky jedoucí podle rychlostníků NS a R**Začátek trati: **Prosenice** (km 191,376)Konec trati: **Vých Dluhonice** (km 186,775)Platí pro úsek: **Prosenice - Vých Dluhonice**Platí pro jízdu: **od konce k začátku trati**Platí pro koleje: **1S., 2S.. traťovou** (Prosenice - Vých Dluhonice)Rozhodný spád ve směru Vých Dluhonice - Prosenice: **7 ‰**Nejvyšší traťová rychlost: **160 km/h** (Prosenice - Vých Dluhonice)Zábrzdňá vzdálenost: **1000 m** (Prosenice - Vých Dluhonice)Provozní směr: **Pravostranný**Organizování drážní dopravy dle: **SŽDC D1**

Dispečerská pracoviště:



**Největší povolená délka vlaku**

-

Trakční soustava: **3 kV DC** (Prosenice - Vých Dluhonice)

Zákaz rekuperace:

Rádiové spojení základní: **GSM-R** (Prosenice - Vých Dluhonice)Rádiové spojení náhradní: **Nevybaveno** (Prosenice - Vých Dluhonice)Rádiové spojení nouzové: **VOS - S12** (Prosenice - Vých Dluhonice); **GSM** (Prosenice - Vých Dluhonice)

TZZ/ VZ	SZZ/ PZZ	Zařízení, místo, ...	km	Kolej 2S	Kolej 1S	Poznámky	‰ Tř.
1	2	3	4	5a	5b	6	7
3AB		<b>Vých Dluhonice</b>	<b>186,775</b>				
	PZS Z	P6526	186,124				
	PZS Z	P6525	185,610				
			1,400			1S. kolej	
			1,460			1S. kolej	
		1-18	1,793				
		2-18	1,831				





**9. ZÁKLADNÍ PROVOZNÍ ÚDAJE PRO JÍZDU VLAKU****Platí pro vlaky jedoucí podle rychlostníků N HORNÍ (18t) a R**Začátek trati: **Prosenice** (km 191,376)Konec trati: **Vých Dluhonice** (km 186,775)Platí pro úsek: **Prosenice - Vých Dluhonice**Platí pro jízdu: **od začátku ke konci trati**Platí pro koleje: **1S., 2S.. traťovou** (Prosenice - Vých Dluhonice)Rozhodný spád ve směru Prosenice - Vých Dluhonice: **7 ‰**Nejvyšší traťová rychlost: **160 km/h** (Prosenice - Vých Dluhonice)Zábrzdná vzdálenost: **1000 m** (Prosenice - Vých Dluhonice)Provozní směr: **Pravostranný**Organizování drážní dopravy dle: **SŽDC D1**

Dispečerská pracoviště:

**Největší povolená délka vlaku**

-

Trakční soustava: **3 kV DC** (Prosenice - Vých Dluhonice)

Zákaz rekuperace:

Rádiové spojení základní: **GSM-R** (Prosenice - Vých Dluhonice)Rádiové spojení náhradní: **Nevybaveno** (Prosenice - Vých Dluhonice)Rádiové spojení nouzové: **VOS - S12** (Prosenice - Vých Dluhonice); **GSM** (Prosenice - Vých Dluhonice)

TZZ/ VZ	SZZ/ PZZ	Zařízení, místo, ...	km	Kolej 2S	Kolej 1S	Poznámky	% /Tř.
1	2	3	4	5a	5b	6	7
3AB	DOZ	Prosenice	191,745	(100)	(130)	z kol. č. 3 7,526 ≡ 190,098 (TTP 305B)\$7,713 ≡ 190,228 (TTP 305B)	
			191,376				
			190,670	100	(160)	z kol. č. 4	
			7,709	(110)			
			7,520		(160)		

TZZ/ VZ	SZZ/ PZZ	Zařízení, místo, ...	km	Kolej 2S	Kolej 1S	Poznámky	%o/T‰
1	2	3	4	5a	5b	6	7
↕ ↕ ↕ ↕ ↕ ↕ ↕ ↕ ↕ ↕ ↕ ↕ ↕ ↕  ↕ ↕		<div>2-65</div> <div>1-61</div> <div>2-55</div> <div>1-51</div> <div>2-43</div> <div>1-41</div> <div>1-31</div> <div>2-31</div> <div style="text-align: center;"></div> <div style="text-align: center;"></div>	6,410 6,187 5,634 5,397 5,178 4,217 4,182 4,155 3,150 3,122 3,046 2,448 2,100 1,970  1,833 1,833	(80)	(130)  (110)  (105)  (40)	2S. kolej 2S. kolej  na kol. č. 4	TN
3AB		2HL  <div style="text-align: center;"> </div> 1HL  <b>Vých Dluhonice</b>	1,833 1,800 1,460 1,400  <b>186,775</b>			1S. kolej 1S. kolej 1,025 ≡ 185,750 (TTP 309A) \$ 1,025 ≡ 186,775 (TTP 309A)	

**9. ZÁKLADNÍ PROVOZNÍ ÚDAJE PRO JÍZDU VLAKU****Platí pro vlaky jedoucí podle rychlostníků N HORNÍ (18t) a R**Začátek trati: **Prosenice** (km 191,376)Konec trati: **Výh Dluhonice** (km 186,775)Platí pro úsek: **Prosenice - Výh Dluhonice**Platí pro jízdu: **od konce k začátku trati**Platí pro koleje: **1S., 2S.. traťovou** (Prosenice - Výh Dluhonice)Rozhodný spád ve směru Výh Dluhonice - Prosenice: **7 ‰**Nejvyšší traťová rychlost: **160 km/h** (Prosenice - Výh Dluhonice)Zábrzdná vzdálenost: **1000 m** (Prosenice - Výh Dluhonice)Provozní směr: **Pravostranný**Organizování drážní dopravy dle: **SŽDC D1**

Dispečerská pracoviště:



**Největší povolená délka vlaku**

-

Trakční soustava: **3 kV DC** (Prosenice - Výh Dluhonice)

Zákaz rekuperace:

Rádiové spojení základní: **GSM-R** (Prosenice - Výh Dluhonice)Rádiové spojení náhradní: **Nevybaveno** (Prosenice - Výh Dluhonice)Rádiové spojení nouzové: **VOS - S12** (Prosenice - Výh Dluhonice); **GSM** (Prosenice - Výh Dluhonice)

TZZ/ VZ	SZZ/ PZZ	Zařízení, místo, ...	km	Kolej 2S	Kolej 1S	Poznámky	‰ Tř.
1	2	3	4	5a	5b	6	7
3AB		<b>Výh Dluhonice</b>	<b>186,775</b>				
	PZS Z	P6526	186,124				
	PZS Z	P6525	185,610				
			1,400			1S. kolej	
			1,460			1S. kolej	
		1-18	1,793				
		2-18	1,831				

