

9. ZÁKLADNÍ PROVOZNÍ ÚDAJE PRO JÍZDU VLAKU**Platí pro vlaky jedoucí podle rychlostníků N DOLNÍ a R**Začátek trati: **Cheb** (km 73,615)Konec trati: **Aš st.hr.** (km 29,585)Platí pro úsek: **Cheb - Aš st.hr.**Platí pro jízdu: **od začátku ke konci trati**Platí pro koleje: **1. traťovou** (Cheb - Aš st.hr.)Rozhodný spád ve směru Cheb - Aš st.hr.: **11 ‰**Nejvyšší traťová rychlost: **90 km/h** (Cheb - Františkovy Lázně)**70 km/h** (Františkovy Lázně - Aš)**80 km/h** (Aš - Aš st.hr.)Zábrzdná vzdálenost: **700 m** (Cheb - Aš st.hr.)Provozní směr: **-**Organizování drážní dopravy dle: **SŽDC D1**

Dispečerská pracoviště:

Největší povolená délka vlaku**600 m**Trakční soustava: **25 kV/50 Hz AC** (Cheb - Františkovy Lázně)**Bez trakčního vedení** (Františkovy Lázně - Aš st.hr.)

Zákaz rekuperace:

Rádiové spojení základní: **GSM-R** (Cheb - Vojtanov obec z); **GSM-R** (Aš - Aš st.hr.); **SRD - 78** (Františkovy Lázně - Aš st.hr.)Rádiové spojení náhradní: **Nevybaveno** (Cheb - Aš st.hr.)Rádiové spojení nouzové: **VOS - S12** (Cheb - Aš st.hr.); **GSM** (Cheb - Aš st.hr.)

TZZ/ VZ	SZZ/ PZZ	Zařízení, místo, ...	km	Kolej 1	Poznámky	%/Tř.
1	2	3	4	5	6	7
2RPB		Cheb	455,010		73,615 ≡ 455,843 (TTP 720A)	
			73,614	60		
			73,587	90		
		Připravte se k vypnutí proudu	73,550			
↕		⬇	72,950			
↕		Neutrální pole	72,860			
↕		⬆	72,770			
↕	PZS S	P323	71,603			
↕	PZS S	P322	70,796			
↕	PZS S	P321	70,080			
↕		PřL	69,362			
↕		Frant.L.-Aquaforum z	68,763			
↕		Konec nástupiště	68,700			
		L	68,584			
			68,331	60	∩	
			68,237	40	∩	

11/III

TZZ/ VZ	SZZ/ PZZ	Zařízení, místo, ...	km	Kolej 1	Poznámky	% /Tř.
1	2	3	4	5	6	7
3AH	<input checked="" type="checkbox"/> n, SD(DOZ)	Františkovy Lázně	68,014	50	∩ 3. a 1. kolej Kr. kol.: 4 (376 m), 6 (354 m) \$68,237 \equiv 3,724\$ (TTP 543B)	
	PZS Z	61,172 P320	67,840 \equiv 6,668 67,522	70	Změna soustavy staničení	
	PZS Z	P319	7,213 7,483			
	PZS Z	P318 Přep. kanál. sk. X78 P324 Vojtanov obec z Konec nástupiště PřL	8,344 8,720 12,293 15,718 15,760 16,996			
	PZS S	P325	17,647			0/II-VIII
3AH	DOZ	L Hazlov	17,743 17,980 18,380 18,750	40 70	zv	
	PZS S	P326	20,880			0/II-VIII
	k	P327	26,086			
	PZS S	PřL P328	26,098 26,688			
3AH	DOZ	L Začátek GSM-R (CZ) P329 Aš	26,798 25,547 27,157 27,292 27,527 27,684	50 80	přev Kr. kol.: 3 (163 m), 6 (121 m), 1 (195 m), 8 (119 m), 1a (383 m) \$27,561 \equiv 0,068\$ (TTP 543D)	
		Aš st.hr.	29,137 29,585 29,601	75 80	∩	

9. ZÁKLADNÍ PROVOZNÍ ÚDAJE PRO JÍZDU VLAKU**Platí pro vlaky jedoucí podle rychlostníků N DOLNÍ a R**Začátek trati: **Cheb** (km 73,615)Konec trati: **Aš st.hr.** (km 29,585)Platí pro úsek: **Cheb - Aš st.hr.**Platí pro jízdu: **od konce k začátku trati**Platí pro koleje: **1. traťovou** (Cheb - Aš st.hr.)Rozhodný spád ve směru Aš st.hr. - Cheb: **11 ‰**Nejvyšší traťová rychlost: **90 km/h** (Cheb - Františkovy Lázně)**70 km/h** (Františkovy Lázně - Aš)**80 km/h** (Aš - Aš st.hr.)Zábrzdná vzdálenost: **700 m** (Cheb - Aš st.hr.)Provozní směr: **-**Organizování drážní dopravy dle: **SŽDC D1**



Dispečerská pracoviště:

Největší povolená délka vlaku**600 m**Trakční soustava: **25 kV/50 Hz AC** (Cheb - Františkovy Lázně)**Bez trakčního vedení** (Františkovy Lázně - Aš st.hr.)

Zákaz rekuperace:

Rádiové spojení základní: **GSM-R** (Cheb - Vojtanov obec z); **GSM-R** (Aš - Aš st.hr.); **SRD - 78** (Františkovy Lázně - Aš st.hr.)Rádiové spojení náhradní: **Nevybaveno** (Cheb - Aš st.hr.)Rádiové spojení nouzové: **VOS - S12** (Cheb - Aš st.hr.); **GSM** (Cheb - Aš st.hr.)

TZZ/ VZ	SZZ/ PZZ	Zařízení, místo, ...	km	Kolej 1	Poznámky	%/Tř.
1	2	3	4	5	6	7
↕		Aš st.hr.	29,601			
↕			29,600	80		
↕			29,585	75	∩	q/v
↕		PřS	29,303			
↕			29,137	80		
↕		Přep. kanál. sk. X78	28,595			
3AH	DOZ	S	28,445			
	PZS Z	Aš	27,527			
		P329	27,292			
			27,157	70		
↕	PZS S	P328	26,688			11/11
↕	k	P327	26,086			
↕	PZS S	P326	20,880			
↕		PřS	19,690			
3AH	DOZ	S	18,986			
			18,750	40	zv	
		Hazlov	18,380			
			17,980	70		

TZZ/ VZ	SZZ/ PZZ	Zařízení, místo, ...	km	Kolej 1	Poznámky	% /Tř.
1	2	3	4	5	6	7
↕ ↕ ↕ ↕ ↕ ↕ ↕	PZS S k PZS Z	P325 Vojtanov obec z Konec nástupiště P324 PřHS P318 Začátek GSM-R (CZ)	17,647 15,718 15,680 12,293 8,613 8,344 7,585			11/II
3AH	PZS Z	HS P319	7,517 7,483	50	přev	
	PZS Z	P320	7,213 67,522			
	☐ n, SD(DOZ)	61,172	67,840 ≡ 6,668			
		Františkovy Lázně	67,840			
			68,014	40	n 3. a 1. kolej	
			68,237 68,331	60 90	n	
↕ ↕ ↕ ↕ ↕ ↕ ↕ ↕ ↕ ↕	PZS S PZS S PZS S	Frant.L.-Aquaforum z Konec nástupiště P321 P322 P323 Připravte se k vypnutí proudu PřFS  Neutrální pole 	68,763 68,800 70,080 70,796 71,603 72,170 72,617 72,770 72,860 72,950			10/III
2RPB		FS Cheb	73,362 73,587 455,010	60	přev	

9. ZÁKLADNÍ PROVOZNÍ ÚDAJE PRO JÍZDU VLAKU**Platí pro vlaky jedoucí podle rychlostníků N HORNÍ a R**Začátek trati: **Cheb** (km 73,615)Konec trati: **Aš st.hr.** (km 29,585)Platí pro úsek: **Cheb - Aš st.hr.**Platí pro jízdu: **od začátku ke konci trati**Platí pro koleje: **1. traťovou** (Cheb - Aš st.hr.)Rozhodný spád ve směru Cheb - Aš st.hr.: **11 ‰**Nejvyšší traťová rychlost: **90 km/h** (Cheb - Františkovy Lázně)**70 km/h** (Františkovy Lázně - Aš)**80 km/h** (Aš - Aš st.hr.)Zábrzdná vzdálenost: **700 m** (Cheb - Aš st.hr.)Provozní směr: **-**Organizování drážní dopravy dle: **SŽDC D1**

Dispečerská pracoviště:

Největší povolená délka vlaku**600 m**Trakční soustava: **25 kV/50 Hz AC** (Cheb - Františkovy Lázně)**Bez trakčního vedení** (Františkovy Lázně - Aš st.hr.)

Zákaz rekuperace:

Rádiové spojení základní: **GSM-R** (Cheb - Vojtanov obec z); **GSM-R** (Aš - Aš st.hr.); **SRD - 78** (Františkovy Lázně - Aš st.hr.)Rádiové spojení náhradní: **Nevybaveno** (Cheb - Aš st.hr.)Rádiové spojení nouzové: **VOS - S12** (Cheb - Aš st.hr.); **GSM** (Cheb - Aš st.hr.)

TZZ/ VZ	SZZ/ PZZ	Zařízení, místo, ...	km	Kolej 1	Poznámky	%/Tř.
1	2	3	4	5	6	7
2RPB		Cheb	455,010		73,615 ≡ 455,843 (TTP 720A)	
			73,614	(60)		
			73,587	(90)		
		Připravte se k vypnutí proudu	73,550			
↕		⬇	72,950			
↕		Neutrální pole	72,860			
↕		⬆	72,770			
↕	PZS S	P323	71,603			
↕	PZS S	P322	70,796			
↕	PZS S	P321	70,080			
↕		PřL	69,362			
↕		Frant.L.-Aquaforum z	68,763			
↕		Konec nástupiště	68,700			
		L	68,584			
			68,331	(60)	∩	
			68,237	(40)	∩	

11/III

TZZ/ VZ	SZZ/ PZZ	Zařízení, místo, ...	km	Kolej 1	Poznámky	% /Tř.
1	2	3	4	5	6	7
3AH	<input checked="" type="checkbox"/> n, SD(DOZ)	Františkovy Lázně	68,014	(50)	∩ 3. a 1. kolej Kr. kol.: 4 (376 m), 6 (354 m) \$68,237 \equiv 3,724\$ (TTP 543B)	
	PZS Z	61,172 P320	67,840 \equiv 6,668 67,522	(70)	Změna soustavy staničení	
	PZS Z	P319	7,213 7,483			
	PZS Z	P318 Přep. kanál. sk. X78 P324 Vojtanov obec z Konec nástupiště PřL	8,344 8,720 12,293 15,718 15,760 16,996			
	PZS S	P325	17,647			0/II-VIII
3AH	DOZ	L Hazlov	17,743 17,980 18,380 18,750	(40) (70)	zv	
	PZS S	P326	20,880			0/II-VIII
	k	P327	26,086			
	PřL	P328	26,098 26,688			
3AH	DOZ	L Začátek GSM-R (CZ) P329 Aš	26,798 25,547 27,157 27,292 27,527 27,684	(50) (80)	přev Kr. kol.: 3 (163 m), 6 (121 m), 1 (195 m), 8 (119 m), 1a (383 m) \$27,561 \equiv 0,068\$ (TTP 543D)	
		Aš st.hr.	29,137 29,585 29,601	80 (80)	∩	

9. ZÁKLADNÍ PROVOZNÍ ÚDAJE PRO JÍZDU VLAKU**Platí pro vlaky jedoucí podle rychlostníků N HORNÍ a R**Začátek trati: **Cheb** (km 73,615)Konec trati: **Aš st.hr.** (km 29,585)Platí pro úsek: **Cheb - Aš st.hr.**Platí pro jízdu: **od konce k začátku trati**Platí pro koleje: **1. traťovou** (Cheb - Aš st.hr.)Rozhodný spád ve směru Aš st.hr. - Cheb: **11 ‰**Nejvyšší traťová rychlost: **90 km/h** (Cheb - Františkovy Lázně)**70 km/h** (Františkovy Lázně - Aš)**80 km/h** (Aš - Aš st.hr.)Zábrzdná vzdálenost: **700 m** (Cheb - Aš st.hr.)Provozní směr: **-**Organizování drážní dopravy dle: **SŽDC D1**



Dispečerská pracoviště:

Největší povolená délka vlaku**600 m**Trakční soustava: **25 kV/50 Hz AC** (Cheb - Františkovy Lázně)**Bez trakčního vedení** (Františkovy Lázně - Aš st.hr.)

Zákaz rekuperace:

Rádiové spojení základní: **GSM-R** (Cheb - Vojtanov obec z); **GSM-R** (Aš - Aš st.hr.); **SRD - 78** (Františkovy Lázně - Aš st.hr.)Rádiové spojení náhradní: **Nevybaveno** (Cheb - Aš st.hr.)Rádiové spojení nouzové: **VOS - S12** (Cheb - Aš st.hr.); **GSM** (Cheb - Aš st.hr.)

TZZ/ VZ	SZZ/ PZZ	Zařízení, místo, ...	km	Kolej 1	Poznámky	%/Tř.
1	2	3	4	5	6	7
↕ ↕ ↕ ↕ ↕ ↕		Aš st.hr.	29,601			
			29,600	(80)		
		PřS	29,585	80	∩	q/v
			29,303			
			29,137	(80)		
		Přep. kanál. sk. X78	28,595			
3AH	DOZ	S	28,445			
	PZS Z	Aš	27,527			
		P329	27,292			
			27,157	(70)		
↕ ↕ ↕ ↕	PZS S	P328	26,688			11/11
	k	P327	26,086			
	PZS S	P326	20,880			
		PřS	19,690			
3AH	DOZ	S	18,986			
			18,750	(40)	zv	
		Hazlov	18,380			
			17,980	(70)		

TZZ/ VZ	SZZ/ PZZ	Zařízení, místo, ...	km	Kolej 1	Poznámky	% /Tř.
1	2	3	4	5	6	7
↕ ↕ ↕ ↕ ↕ ↕ ↕	PZS S k PZS Z	P325 Vojtanov obec z Konec nástupiště P324 PřHS P318 Začátek GSM-R (CZ)	17,647 15,718 15,680 12,293 8,613 8,344 7,585			11/II
	PZS Z	HS P319	7,517 7,483			
	PZS Z	P320	7,213 67,522	(50)	přev	
	<input checked="" type="checkbox"/> n, SD(DOZ)	61,172 Františkovy Lázně	67,840 ≡ 6,668 67,840			
			68,014	(40)	∩ 3. a 1. kolej	
			68,237 68,331	(60) (90)	∩	
↕ ↕ ↕ ↕ ↕ ↕ ↕ ↕ ↕ ↕ ↕ ↕	PZS S PZS S PZS S	Frant.L.-Aquaforum z Konec nástupiště P321 P322 P323	68,763 68,800 70,080 70,796 71,603			10/III
↕ ↕ ↕ ↕ ↕ ↕ ↕		Připravte se k vypnutí proudu PřFS  Neutrální pole 	72,170 72,617 72,770 72,860 72,950			
		FS	73,362 73,587	(60)	přev	
2RPB		Cheb	455,010			

9. ZÁKLADNÍ PROVOZNÍ ÚDAJE PRO JÍZDU VLAKU**Platí pro vlaky jedoucí podle rychlostníků 3 a R**Začátek trati: **Cheb** (km 73,615)Konec trati: **Aš st.hr.** (km 29,585)Platí pro úsek: **Cheb - Aš st.hr.**Platí pro jízdu: **od začátku ke konci trati**Platí pro koleje: **1. traťovou** (Cheb - Aš st.hr.)Rozhodný spád ve směru Cheb - Aš st.hr.: **11 ‰**Nejvyšší traťová rychlost: **90 km/h** (Cheb - Františkovy Lázně)**70 km/h** (Františkovy Lázně - Aš)**80 km/h** (Aš - Aš st.hr.)Zábrzdná vzdálenost: **700 m** (Cheb - Aš st.hr.)Provozní směr: **-**Organizování drážní dopravy dle: **SŽDC D1**

Dispečerská pracoviště:

Největší povolená délka vlaku**600 m**Trakční soustava: **25 kV/50 Hz AC** (Cheb - Františkovy Lázně)**Bez trakčního vedení** (Františkovy Lázně - Aš st.hr.)

Zákaz rekuperace:

Rádiové spojení základní: **GSM-R** (Cheb - Vojtanov obec z); **GSM-R** (Aš - Aš st.hr.); **SRD - 78** (Františkovy Lázně - Aš st.hr.)Rádiové spojení náhradní: **Nevybaveno** (Cheb - Aš st.hr.)Rádiové spojení nouzové: **VOS - S12** (Cheb - Aš st.hr.); **GSM** (Cheb - Aš st.hr.)

TZZ/ VZ	SZZ/ PZZ	Zařízení, místo, ...	km	Kolej 1	Poznámky	%/Tř.
1	2	3	4	5	6	7
2RPB		Cheb	455,010		73,615 ≡ 455,843 (TTP 720A)	
			73,614	(60)		
			73,587	(90)		
		Připravte se k vypnutí proudu	73,550			
↕		⬇	72,950			
↕		Neutrální pole	72,860			
↕		⬆	72,770			
↕	PZS S	P323	71,603			
↕	PZS S	P322	70,796			
↕	PZS S	P321	70,080			
↕		PřL	69,362			
↕		Frant.L.-Aquaforum z	68,763			
↕		Konec nástupiště	68,700			
		L	68,584			
			68,331	(60)	∩	
			68,237	(40)	∩	

11/III

TZZ/ VZ	SZZ/ PZZ	Zařízení, místo, ...	km	Kolej 1	Poznámky	% /Tř.
1	2	3	4	5	6	7
3AH	<input checked="" type="checkbox"/> n, SD(DOZ)	Františkovy Lázně	68,014	(50)	\cap 3. a 1. kolej Kr. kol.: 4 (376 m), 6 (354 m) $\$68,237 \equiv 3,724$ (TTP 543B)	
	PZS Z	61,172 P320	67,840 \equiv 6,668 67,522	40	Změna soustavy staničení	
	PZS Z	P319	7,213 7,483			
	PZS Z	P318 Přep. kanál. sk. X78 P324 Vojtanov obec z Konec nástupiště PřL	8,344 8,720 12,293 15,718 15,760 16,996			
	PZS S	P325	17,647			0/II-VIII
3AH	DOZ	L Hazlov	17,743 17,980 18,380 18,750	(40) 40	zv	
	PZS S	P326	20,880			0/II-VIII
	k	P327	26,086			
	PZS S	PřL P328	26,098 26,688			
3AH	DOZ	L Začátek GSM-R (CZ) P329 Aš	26,798 25,547 27,157 27,292 27,527 27,684	(50) (80)	přev Kr. kol.: 3 (163 m), 6 (121 m), 1 (195 m), 8 (119 m), 1a (383 m) $\$27,561 \equiv 0,068$ (TTP 543D)	
		Aš st.hr.	29,137 29,585 29,601	40 (80)	\cap	

9. ZÁKLADNÍ PROVOZNÍ ÚDAJE PRO JÍZDU VLAKU**Platí pro vlaky jedoucí podle rychlostníků 3 a R**Začátek trati: **Cheb** (km 73,615)Konec trati: **Aš st.hr.** (km 29,585)Platí pro úsek: **Cheb - Aš st.hr.**Platí pro jízdu: **od konce k začátku trati**Platí pro koleje: **1. traťovou** (Cheb - Aš st.hr.)Rozhodný spád ve směru Aš st.hr. - Cheb: **11 ‰**Nejvyšší traťová rychlost: **90 km/h** (Cheb - Františkovy Lázně)**70 km/h** (Františkovy Lázně - Aš)**80 km/h** (Aš - Aš st.hr.)Zábrzdná vzdálenost: **700 m** (Cheb - Aš st.hr.)Provozní směr: **-**Organizování drážní dopravy dle: **SŽDC D1**



Dispečerská pracoviště:

Největší povolená délka vlaku**600 m**Trakční soustava: **25 kV/50 Hz AC** (Cheb - Františkovy Lázně)**Bez trakčního vedení** (Františkovy Lázně - Aš st.hr.)

Zákaz rekuperace:

Rádiové spojení základní: **GSM-R** (Cheb - Vojtanov obec z); **GSM-R** (Aš - Aš st.hr.); **SRD - 78** (Františkovy Lázně - Aš st.hr.)Rádiové spojení náhradní: **Nevybaveno** (Cheb - Aš st.hr.)Rádiové spojení nouzové: **VOS - S12** (Cheb - Aš st.hr.); **GSM** (Cheb - Aš st.hr.)

TZZ/ VZ	SZZ/ PZZ	Zařízení, místo, ...	km	Kolej 1	Poznámky	%/Tř.
1	2	3	4	5	6	7
↕ ↕ ↕ ↕ ↕ ↕ ↕		Aš st.hr.	29,601			
			29,600	(80)		
			29,585	40	∩	q/v
		PřS	29,303			
			29,137	(80)		
		Přep. kanál. sk. X78	28,595			
3AH	DOZ	S	28,445			
	PZS Z	Aš	27,527			
		P329	27,292			
			27,157	40		
↕ ↕ ↕ ↕	PZS S	P328	26,688			11/11
	k	P327	26,086			
	PZS S	P326	20,880			
		PřS	19,690			
3AH	DOZ	S	18,986			
			18,750	(40)	zv	
		Hazlov	18,380			
			17,980	40		

TZZ/ VZ	SZZ/ PZZ	Zařízení, místo, ...	km	Kolej 1	Poznámky	% /tř.
1	2	3	4	5	6	7
↕ ↕ ↕ ↕ ↕ ↕ ↕	PZS S k PZS Z	P325 Vojtanov obec z Konec nástupiště P324 PřHS P318 Začátek GSM-R (CZ)	17,647 15,718 15,680 12,293 8,613 8,344 7,585			11/II
3AH	PZS Z	HS P319	7,517 7,483	(50)	přev	10/III
	PZS Z	P320	7,213 67,522			
	☐ n, SD(DOZ)	61,172	67,840 ≡ 6,668			
		Františkovy Lázně	67,840			
			68,014	(40)	n 3. a 1. kolej	
			68,237 68,331	(60) (90)	n	
↕ ↕ ↕ ↕ ↕ ↕ ↕ ↕ ↕ ↕	PZS S PZS S PZS S	Frant.L.-Aquaforum z Konec nástupiště P321 P322 P323 Připravte se k vypnutí proudu PřFS  Neutrální pole 	68,763 68,800 70,080 70,796 71,603 72,170 72,617 72,770 72,860 72,950			
2RPB		FS Cheb	73,362 73,587 455,010	(60)	přev	

9. ZÁKLADNÍ PROVOZNÍ ÚDAJE PRO JÍZDU VLAKU**Platí pro vlaky jedoucí podle rychlostníků NS a R**Začátek trati: **Cheb** (km 73,615)Konec trati: **Aš st.hr.** (km 29,585)Platí pro úsek: **Cheb - Aš st.hr.**Platí pro jízdu: **od začátku ke konci trati**Platí pro koleje: **1. traťovou** (Cheb - Aš st.hr.)Rozhodný spád ve směru Cheb - Aš st.hr.: **11 ‰**Nejvyšší traťová rychlost: **90 km/h** (Cheb - Františkovy Lázně)**70 km/h** (Františkovy Lázně - Aš)**80 km/h** (Aš - Aš st.hr.)Zábrzdná vzdálenost: **700 m** (Cheb - Aš st.hr.)Provozní směr: **-**Organizování drážní dopravy dle: **SŽDC D1**

Dispečerská pracoviště:

Největší povolená délka vlaku**600 m**Trakční soustava: **25 kV/50 Hz AC** (Cheb - Františkovy Lázně)**Bez trakčního vedení** (Františkovy Lázně - Aš st.hr.)

Zákaz rekuperace:

Rádiové spojení základní: **GSM-R** (Cheb - Vojtanov obec z); **GSM-R** (Aš - Aš st.hr.); **SRD - 78** (Františkovy Lázně - Aš st.hr.)Rádiové spojení náhradní: **Nevybaveno** (Cheb - Aš st.hr.)Rádiové spojení nouzové: **VOS - S12** (Cheb - Aš st.hr.); **GSM** (Cheb - Aš st.hr.)

TZZ/ VZ	SZZ/ PZZ	Zařízení, místo, ...	km	Kolej 1	Poznámky	%/Tř.
1	2	3	4	5	6	7
2RPB		Cheb	455,010		73,615 ≡ 455,843 (TTP 720A)	
			73,614	(60)		
			73,587	(90)		
		Připravte se k vypnutí proudu	73,550			
↕		⬇	72,950			
↕		Neutrální pole	72,860			
↕		⬆	72,770			
↕	PZS S	P323	71,603			
↕	PZS S	P322	70,796			
↕	PZS S	P321	70,080			
↕		PřL	69,362			
↕		Frant.L.-Aquaforum z	68,763			
↕		Konec nástupiště	68,700			
		L	68,584			
			68,331	(60)	∩	
			68,237	(40)	∩	

11/III

TZZ/ VZ	SZZ/ PZZ	Zařízení, místo, ...	km	Kolej 1	Poznámky	% /Tř.
1	2	3	4	5	6	7
3AH	<input checked="" type="checkbox"/> n, SD(DOZ)	Františkovy Lázně	68,014	(50)	ⁿ 3. a 1. kolej Kr. kol.: 4 (376 m), 6 (354 m) \$68,237 \equiv 3,724\$ (TTP 543B)	
	PZS Z	61,172 P320	67,840 \equiv 6,668 67,522	(70)	Změna soustavy staničení	
	PZS Z	P319	7,213 7,483			
	PZS Z	P318 Přep. kanál. sk. X78 P324 Vojtanov obec z Konec nástupiště PřL	8,344 8,720 12,293 15,718 15,760 16,996			
	PZS S	P325	17,647			0/II-VIII
3AH	DOZ	L Hazlov	17,743 17,980 18,380 18,750	(40) (70)	zv	
	PZS S	P326	20,880			0/II-VIII
	k	P327	26,086			
	PZS S	PřL P328	26,098 26,688			
3AH	DOZ	L Začátek GSM-R (CZ) P329 Aš	26,798 25,547 27,157 27,292 27,527 27,684	(50) (80)	přev Kr. kol.: 3 (163 m), 6 (121 m), 1 (195 m), 8 (119 m), 1a (383 m) \$27,561 \equiv 0,068\$ (TTP 543D)	
			29,137 29,585	(80) (80)	ⁿ	
		Aš st.hr.	29,601			

9. ZÁKLADNÍ PROVOZNÍ ÚDAJE PRO JÍZDU VLAKU**Platí pro vlaky jedoucí podle rychlostníků NS a R**Začátek trati: **Cheb** (km 73,615)Konec trati: **Aš st.hr.** (km 29,585)Platí pro úsek: **Cheb - Aš st.hr.**Platí pro jízdu: **od konce k začátku trati**Platí pro koleje: **1. traťovou** (Cheb - Aš st.hr.)Rozhodný spád ve směru Aš st.hr. - Cheb: **11 ‰**Nejvyšší traťová rychlost: **90 km/h** (Cheb - Františkovy Lázně)**70 km/h** (Františkovy Lázně - Aš)**80 km/h** (Aš - Aš st.hr.)Zábrzdná vzdálenost: **700 m** (Cheb - Aš st.hr.)Provozní směr: **-**Organizování drážní dopravy dle: **SŽDC D1**



Dispečerská pracoviště:

Největší povolená délka vlaku**600 m**Trakční soustava: **25 kV/50 Hz AC** (Cheb - Františkovy Lázně)**Bez trakčního vedení** (Františkovy Lázně - Aš st.hr.)

Zákaz rekuperace:

Rádiové spojení základní: **GSM-R** (Cheb - Vojtanov obec z); **GSM-R** (Aš - Aš st.hr.); **SRD - 78** (Františkovy Lázně - Aš st.hr.)Rádiové spojení náhradní: **Nevybaveno** (Cheb - Aš st.hr.)Rádiové spojení nouzové: **VOS - S12** (Cheb - Aš st.hr.); **GSM** (Cheb - Aš st.hr.)

TZZ/ VZ	SZZ/ PZZ	Zařízení, místo, ...	km	Kolej 1	Poznámky	%/Tř.
1	2	3	4	5	6	7
↕ ↕ ↕ ↕ ↕ ↕		Aš st.hr.	29,601			
			29,600	(80)		
			29,585	(80)	∩	q/v
		PřS	29,303			
			29,137	(80)		
		Přep. kanál. sk. X78	28,595			
3AH	DOZ	S	28,445			
	PZS Z	Aš	27,527			
		P329	27,292			
			27,157	(70)		
↕ ↕ ↕ ↕	PZS S	P328	26,688			11/11
	k	P327	26,086			
	PZS S	P326	20,880			
		PřS	19,690			
3AH	DOZ	S	18,986			
			18,750	(40)		
		Hazlov	18,380		zv	
			17,980	(70)		

TZZ/ VZ	SZZ/ PZZ	Zařízení, místo, ...	km	Kolej 1	Poznámky	% /Tř.
1	2	3	4	5	6	7
↕ ↕ ↕ ↕ ↕ ↕ ↕ ↕	PZS S k PZS Z	P325 Vojtanov obec z Konec nástupiště P324 PřHS P318 Začátek GSM-R (CZ)	17,647 15,718 15,680 12,293 8,613 8,344 7,585			11/II
		HS	7,517			
	PZS Z	P319	7,483			
			7,213	(50)	přev	
	PZS Z	P320	67,522			
		61,172	67,840 ≡ 6,668			
3AH	<input checked="" type="checkbox"/> n, SD(DOZ)	Františkovy Lázně	67,840			
			68,014	(40)	∩ 3. a 1. kolej	
			68,237	(60)		
			68,331	(90)	∩	
↕ ↕ ↕ ↕ ↕ ↕ ↕ ↕ ↕ ↕ ↕ ↕ ↕ ↕	PZS S PZS S PZS S	Frant.L.-Aquaforum z Konec nástupiště P321 P322 P323 Připravte se k vypnutí proudu PřFS  Neutrální pole 	68,763 68,800 70,080 70,796 71,603 72,170 72,617 72,770 72,860 72,950			10/III
		FS	73,362			
			73,587	(60)	přev	
2RPB		Cheb	455,010			

9. ZÁKLADNÍ PROVOZNÍ ÚDAJE PRO JÍZDU VLAKU**Platí pro vlaky jedoucí podle rychlostníků N HORNÍ (18t) a R**Začátek trati: **Cheb** (km 73,615)Konec trati: **Aš st.hr.** (km 29,585)Platí pro úsek: **Cheb - Aš st.hr.**Platí pro jízdu: **od začátku ke konci trati**Platí pro koleje: **1. traťovou** (Cheb - Aš st.hr.)Rozhodný spád ve směru Cheb - Aš st.hr.: **11 ‰**Nejvyšší traťová rychlost: **90 km/h** (Cheb - Františkovy Lázně)**70 km/h** (Františkovy Lázně - Aš)**80 km/h** (Aš - Aš st.hr.)Zábrzdná vzdálenost: **700 m** (Cheb - Aš st.hr.)Provozní směr: **-**Organizování drážní dopravy dle: **SŽDC D1**

Dispečerská pracoviště:

Největší povolená délka vlaku**600 m**Trakční soustava: **25 kV/50 Hz AC** (Cheb - Františkovy Lázně)**Bez trakčního vedení** (Františkovy Lázně - Aš st.hr.)

Zákaz rekuperace:

Rádiové spojení základní: **GSM-R** (Cheb - Vojtanov obec z); **GSM-R** (Aš - Aš st.hr.); **SRD - 78** (Františkovy Lázně - Aš st.hr.)Rádiové spojení náhradní: **Nevybaveno** (Cheb - Aš st.hr.)Rádiové spojení nouzové: **VOS - S12** (Cheb - Aš st.hr.); **GSM** (Cheb - Aš st.hr.)

TZZ/ VZ	SZZ/ PZZ	Zařízení, místo, ...	km	Kolej 1	Poznámky	%/Tř.
1	2	3	4	5	6	7
2RPB		Cheb	455,010		73,615 ≡ 455,843 (TTP 720A)	
			73,614	(60)		
			73,587	(90)		
		Připravte se k vypnutí proudu	73,550			
↕		⬇	72,950			
↕		Neutrální pole	72,860			
↕		⬆	72,770			
↕	PZS S	P323	71,603			
↕	PZS S	P322	70,796			
↕	PZS S	P321	70,080			
↕		PřL	69,362			
↕		Frant.L.-Aquaforum z	68,763			
↕		Konec nástupiště	68,700			
		L	68,584			
			68,331	(60)	∩	
			68,237	(40)	∩	

11/III

TZZ/ VZ	SZZ/ PZZ	Zařízení, místo, ...	km	Kolej 1	Poznámky	% /Tř.
1	2	3	4	5	6	7
3AH	<input checked="" type="checkbox"/> n, SD(DOZ)	Františkovy Lázně	68,014	(50)	ⁿ 3. a 1. kolej Kr. kol.: 4 (376 m), 6 (354 m) \$68,237 \equiv 3,724\$ (TTP 543B)	
	PZS Z	61,172 P320	67,840 \equiv 6,668 67,522	(70)	Změna soustavy staničení	
	PZS Z	P319	7,213 7,483			
	PZS Z	P318 Přep. kanál. sk. X78 P324 Vojtanov obec z Konec nástupiště PřL	8,344 8,720 12,293 15,718 15,760 16,996			
	PZS S	P325	17,647			0/II-VIII
3AH	DOZ	L Hazlov	17,743 17,980 18,380 18,750	(40) (70)	zv	
	PZS S	P326	20,880			0/II-VIII
	k	P327	26,086			
	PZS S	PřL P328	26,098 26,688			
3AH	DOZ	L Začátek GSM-R (CZ) P329 Aš	26,798 25,547 27,157 27,292 27,527 27,684	(50) (80)	přev Kr. kol.: 3 (163 m), 6 (121 m), 1 (195 m), 8 (119 m), 1a (383 m) \$27,561 \equiv 0,068\$ (TTP 543D)	
		Aš st.hr.	29,137 29,585 29,601	(80) (80)	ⁿ	

9. ZÁKLADNÍ PROVOZNÍ ÚDAJE PRO JÍZDU VLAKU**Platí pro vlaky jedoucí podle rychlostníků N HORNÍ (18t) a R**Začátek trati: **Cheb** (km 73,615)Konec trati: **Aš st.hr.** (km 29,585)Platí pro úsek: **Cheb - Aš st.hr.**Platí pro jízdu: **od konce k začátku trati**Platí pro koleje: **1. traťovou** (Cheb - Aš st.hr.)Rozhodný spád ve směru Aš st.hr. - Cheb: **11 ‰**Nejvyšší traťová rychlost: **90 km/h** (Cheb - Františkovy Lázně)**70 km/h** (Františkovy Lázně - Aš)**80 km/h** (Aš - Aš st.hr.)Zábrzdná vzdálenost: **700 m** (Cheb - Aš st.hr.)Provozní směr: **-**Organizování drážní dopravy dle: **SŽDC D1**



Dispečerská pracoviště:

Největší povolená délka vlaku**600 m**Trakční soustava: **25 kV/50 Hz AC** (Cheb - Františkovy Lázně)**Bez trakčního vedení** (Františkovy Lázně - Aš st.hr.)

Zákaz rekuperace:

Rádiové spojení základní: **GSM-R** (Cheb - Vojtanov obec z); **GSM-R** (Aš - Aš st.hr.); **SRD - 78** (Františkovy Lázně - Aš st.hr.)Rádiové spojení náhradní: **Nevybaveno** (Cheb - Aš st.hr.)Rádiové spojení nouzové: **VOS - S12** (Cheb - Aš st.hr.); **GSM** (Cheb - Aš st.hr.)

TZZ/ VZ	SZZ/ PZZ	Zařízení, místo, ...	km	Kolej 1	Poznámky	‰/Tř.
1	2	3	4	5	6	7
↕ ↕ ↕ ↕ ↕ ↕		Aš st.hr.	29,601			
			29,600	(80)		
			29,585	(80)	∩	q/v
		PřS	29,303			
			29,137	(80)		
		Přep. kanál. sk. X78	28,595			
3AH	DOZ	S	28,445			
	PZS Z	Aš	27,527			
		P329	27,292			
			27,157	(70)		
↕ ↕ ↕ ↕	PZS S	P328	26,688			11/11
	k	P327	26,086			
	PZS S	P326	20,880			
		PřS	19,690			
3AH	DOZ	S	18,986			
			18,750	(40)	zv	
		Hazlov	18,380			
			17,980	(70)		

TZZ/ VZ	SZZ/ PZZ	Zařízení, místo, ...	km	Kolej 1	Poznámky	% ₀₀ /Tř.
1	2	3	4	5	6	7
↕ ↕ ↕ ↕ ↕ ↕ ↕	PZS S k PZS Z	P325 Vojtanov obec z Konec nástupiště P324 PřHS P318 Začátek GSM-R (CZ)	17,647 15,718 15,680 12,293 8,613 8,344 7,585			11/II
3AH	PZS Z	HS P319	7,517 7,483	(50)	přev	
	PZS Z	P320	7,213 67,522			
	☐ n, SD(DOZ)	61,172	67,840 ≡ 6,668			
		Františkovy Lázně	67,840			
			68,014	(40)	n 3. a 1. kolej	
			68,237 68,331	(60) (90)	n	
↕ ↕ ↕ ↕ ↕ ↕ ↕ ↕ ↕ ↕ ↕	PZS S PZS S PZS S	Frant.L.-Aquaforum z Konec nástupiště P321 P322 P323 Připravte se k vypnutí proudu PřFS  Neutrální pole 	68,763 68,800 70,080 70,796 71,603 72,170 72,617 72,770 72,860 72,950			10/III
2RPB		FS Cheb	73,362 73,587 455,010	(60)	přev	