








9. ZÁKLADNÍ PROVOZNÍ ÚDAJE PRO JÍZDU VLAKU**Platí pro vlaky jedoucí podle rychlostníků N DOLNÍ a R**Začátek trati: **Hranice na M.** (km 211,820)Konec trati: **Drahotuše** (km 207,123)Platí pro úsek: **Hranice na Moravě - Drahotuše**Platí pro jízdu: **od začátku ke konci trati**Platí pro koleje: **4. . traťovou** (Hranice na Moravě - Drahotuše)Rozhodný spád ve směru Hranice na Moravě - Drahotuše: **9 ‰**Nejvyšší traťová rychlost: **80 km/h** (Hranice na Moravě - Drahotuše)Zábrzdná vzdálenost: **1000 m** (Hranice na Moravě - Drahotuše)Provozní směr: **-**Organizování drážní dopravy dle: **SŽDC D1**

Dispečerská pracoviště:

Největší povolená délka vlaku**720 m**Trakční soustava: **3 kV DC** (Hranice na Moravě - Drahotuše)

Zákaz rekuperace:

Rádiové spojení základní: **GSM-R** (Hranice na Moravě - Drahotuše)Rádiové spojení náhradní: **Nevybaveno** (Hranice na Moravě - Drahotuše)Rádiové spojení nouzové: **VOS - S12** (Hranice na Moravě - 4.TK); **GSM** (Hranice na Moravě - Drahotuše)

TZZ/ VZ	SZZ/ PZZ	Zařízení, místo, ...	km	Kolej 4	Poznámky	‰ Tř.
1	2	3	4	5	6	7
3AB	DOZ	Hranice na Moravě  	211,820 3,532 3,475		3,586 \equiv 211,201 (TTP 305B)	
    		27 17	2,950 2,705 1,785 1,700 1,080		\cap	I/V-VI
3AB	DOZ	HL Drahotuše	0,386 207,123		0,103 \equiv 207,797 (TTP 305B)	

9. ZÁKLADNÍ PROVOZNÍ ÚDAJE PRO JÍZDU VLAKU**Platí pro vlaky jedoucí podle rychlostníků N DOLNÍ a R**Začátek trati: **Hranice na M.** (km 211,820)Konec trati: **Drahotuše** (km 207,123)Platí pro úsek: **Hranice na Moravě - Drahotuše**Platí pro jízdu: **od konce k začátku trati**Platí pro koleje: **4. . traťovou** (Hranice na Moravě - Drahotuše)Rozhodný spád ve směru Drahotuše - Hranice na Moravě: **5 ‰**Nejvyšší traťová rychlost: **80 km/h** (Hranice na Moravě - Drahotuše)Zábrzdňá vzdálenost: **1000 m** (Hranice na Moravě - Drahotuše)

Provozní směr: -

Organizování drážní dopravy dle: **SŽDC D1**

Dispečerská pracoviště:

Největší povolená délka vlaku**720 m**Trakční soustava: **3 kV DC** (Hranice na Moravě - Drahotuše)

Zákaz rekuperace:

Rádiové spojení základní: **GSM-R** (Hranice na Moravě - Drahotuše)Rádiové spojení náhradní: **Nevybaveno** (Hranice na Moravě - Drahotuše)Rádiové spojení nouzové: **VOS - S12** (Hranice na Moravě - 4.TK); **GSM** (Hranice na Moravě - Drahotuše)

TZZ/ VZ	SZZ/ PZZ	Zařízení, místo, ...	km	Kolej 4	Poznámky	% TTř.
1	2	3	4	5	6	7
3AB	DOZ	Drahotuše	207,123 207,694			
↕		10	0,998			
↕			1,080		∩	
↕			1,785			
↕		22	2,330			
↕			2,950		přech, most	
		DS	3,371			
		↔	3,475			
		↕	3,532			
3AB	DOZ	Hranice na Moravě	211,820			

9. ZÁKLADNÍ PROVOZNÍ ÚDAJE PRO JÍZDU VLAKU**Platí pro vlaky jedoucí podle rychlostníků N HORNÍ a R**Začátek trati: **Hranice na M.** (km 211,820)Konec trati: **Drahotuše** (km 207,123)Platí pro úsek: **Hranice na Moravě - Drahotuše**Platí pro jízdu: **od začátku ke konci trati**Platí pro koleje: **4. . traťovou** (Hranice na Moravě - Drahotuše)Rozhodný spád ve směru Hranice na Moravě - Drahotuše: **9 ‰**Nejvyšší traťová rychlost: **80 km/h** (Hranice na Moravě - Drahotuše)Zábrzdná vzdálenost: **1000 m** (Hranice na Moravě - Drahotuše)Provozní směr: **-**Organizování drážní dopravy dle: **SŽDC D1**

Dispečerská pracoviště:

Největší povolená délka vlaku**720 m**Trakční soustava: **3 kV DC** (Hranice na Moravě - Drahotuše)

Zákaz rekuperace:

Rádiové spojení základní: **GSM-R** (Hranice na Moravě - Drahotuše)Rádiové spojení náhradní: **Nevybaveno** (Hranice na Moravě - Drahotuše)Rádiové spojení nouzové: **VOS - S12** (Hranice na Moravě - 4.TK); **GSM** (Hranice na Moravě - Drahotuše)

TZZ/ VZ	SZZ/ PZZ	Zařízení, místo, ...	km	Kolej 4	Poznámky	‰/Tř.
1	2	3	4	5	6	7
3AB	DOZ	Hranice na Moravě ⬇ ⬆	211,820 3,532 3,475		3,586 ≡ 211,201 (TTP 305B)	
⬆ ⬆ ⬆ ⬆ ⬆		27 17	2,950 2,705 1,785 1,700 1,080		∩	I/V-VI
3AB	DOZ	HL Drahotuše	0,386 207,123		0,103 ≡ 207,797 (TTP 305B)	

9. ZÁKLADNÍ PROVOZNÍ ÚDAJE PRO JÍZDU VLAKU**Platí pro vlaky jedoucí podle rychlostníků N HORNÍ a R**Začátek trati: **Hranice na M.** (km 211,820)Konec trati: **Drahotuše** (km 207,123)Platí pro úsek: **Hranice na Moravě - Drahotuše**Platí pro jízdu: **od konce k začátku trati**Platí pro koleje: **4. . traťovou** (Hranice na Moravě - Drahotuše)Rozhodný spád ve směru Drahotuše - Hranice na Moravě: **5 ‰**Nejvyšší traťová rychlost: **80 km/h** (Hranice na Moravě - Drahotuše)Zábrzdňá vzdálenost: **1000 m** (Hranice na Moravě - Drahotuše)

Provozní směr: -

Organizování drážní dopravy dle: **SŽDC D1**

Dispečerská pracoviště:

Největší povolená délka vlaku**720 m**Trakční soustava: **3 kV DC** (Hranice na Moravě - Drahotuše)

Zákaz rekuperace:

Rádiové spojení základní: **GSM-R** (Hranice na Moravě - Drahotuše)Rádiové spojení náhradní: **Nevybaveno** (Hranice na Moravě - Drahotuše)Rádiové spojení nouzové: **VOS - S12** (Hranice na Moravě - 4.TK); **GSM** (Hranice na Moravě - Drahotuše)

TZZ/ VZ	SZZ/ PZZ	Zařízení, místo, ...	km	Kolej 4	Poznámky	% TTř.
1	2	3	4	5	6	7
3AB	DOZ	Drahotuše	207,123 207,694			
↕		10	0,998			
↕			1,080		∩	
↕			1,785			
↕		22	2,330			
↕			2,950		přech, most	
		DS	3,371			
		↔	3,475			
		↕	3,532			
3AB	DOZ	Hranice na Moravě	211,820			

9. ZÁKLADNÍ PROVOZNÍ ÚDAJE PRO JÍZDU VLAKU**Platí pro vlaky jedoucí podle rychlostníků 3 a R**Začátek trati: **Hranice na M.** (km 211,820)Konec trati: **Drahotuše** (km 207,123)Platí pro úsek: **Hranice na Moravě - Drahotuše**Platí pro jízdu: **od začátku ke konci trati**Platí pro koleje: **4. . traťovou** (Hranice na Moravě - Drahotuše)Rozhodný spád ve směru Hranice na Moravě - Drahotuše: **9 ‰**Nejvyšší traťová rychlost: **80 km/h** (Hranice na Moravě - Drahotuše)Zábrzdná vzdálenost: **1000 m** (Hranice na Moravě - Drahotuše)Provozní směr: **-**Organizování drážní dopravy dle: **SŽDC D1**

Dispečerská pracoviště:

Největší povolená délka vlaku**720 m**Trakční soustava: **3 kV DC** (Hranice na Moravě - Drahotuše)

Zákaz rekuperace:

Rádiové spojení základní: **GSM-R** (Hranice na Moravě - Drahotuše)Rádiové spojení náhradní: **Nevybaveno** (Hranice na Moravě - Drahotuše)Rádiové spojení nouzové: **VOS - S12** (Hranice na Moravě - 4.TK); **GSM** (Hranice na Moravě - Drahotuše)

TZZ/ VZ	SZZ/ PZZ	Zařízení, místo, ...	km	Kolej 4	Poznámky	‰ Tř.
1	2	3	4	5	6	7
3AB	DOZ	Hranice na Moravě ⬇ ⬆	211,820 3,532 3,475		3,586 ≡ 211,201 (TTP 305B)	
⬆ ⬆ ⬆ ⬆ ⬆		27 17	2,950 2,705 1,785 1,700 1,080		∩	I/V-VI
3AB	DOZ	HL Drahotuše	0,386 207,123		0,103 ≡ 207,797 (TTP 305B)	

9. ZÁKLADNÍ PROVOZNÍ ÚDAJE PRO JÍZDU VLAKU**Platí pro vlaky jedoucí podle rychlostníků 3 a R**Začátek trati: **Hranice na M.** (km 211,820)Konec trati: **Drahotuše** (km 207,123)Platí pro úsek: **Hranice na Moravě - Drahotuše**Platí pro jízdu: **od konce k začátku trati**Platí pro koleje: **4. . traťovou** (Hranice na Moravě - Drahotuše)Rozhodný spád ve směru Drahotuše - Hranice na Moravě: **5 ‰**Nejvyšší traťová rychlost: **80 km/h** (Hranice na Moravě - Drahotuše)Zábrzdňá vzdálenost: **1000 m** (Hranice na Moravě - Drahotuše)

Provozní směr: -

Organizování drážní dopravy dle: **SŽDC D1**

Dispečerská pracoviště:

Největší povolená délka vlaku**720 m**Trakční soustava: **3 kV DC** (Hranice na Moravě - Drahotuše)

Zákaz rekuperace:

Rádiové spojení základní: **GSM-R** (Hranice na Moravě - Drahotuše)Rádiové spojení náhradní: **Nevybaveno** (Hranice na Moravě - Drahotuše)Rádiové spojení nouzové: **VOS - S12** (Hranice na Moravě - 4.TK); **GSM** (Hranice na Moravě - Drahotuše)

TZZ/ VZ	SZZ/ PZZ	Zařízení, místo, ...	km	Kolej 4	Poznámky	% TT.
1	2	3	4	5	6	7
3AB	DOZ	Drahotuše	207,123 207,694			
↕		10	0,998			
↕			1,080		∩	
↕			1,785			
↕		22	2,330			
↕			2,950		přech, most	
		DS	3,371			
		↔	3,475			
		↕	3,532			
3AB	DOZ	Hranice na Moravě	211,820			

9. ZÁKLADNÍ PROVOZNÍ ÚDAJE PRO JÍZDU VLAKU**Platí pro vlaky jedoucí podle rychlostníků NS a R**Začátek trati: **Hranice na M.** (km 211,820)Konec trati: **Drahotuše** (km 207,123)Platí pro úsek: **Hranice na Moravě - Drahotuše**Platí pro jízdu: **od začátku ke konci trati**Platí pro koleje: **4. . traťovou** (Hranice na Moravě - Drahotuše)Rozhodný spád ve směru Hranice na Moravě - Drahotuše: **9 ‰**Nejvyšší traťová rychlost: **80 km/h** (Hranice na Moravě - Drahotuše)Zábrzdná vzdálenost: **1000 m** (Hranice na Moravě - Drahotuše)Provozní směr: **-**Organizování drážní dopravy dle: **SŽDC D1**

Dispečerská pracoviště:

Největší povolená délka vlaku**720 m**Trakční soustava: **3 kV DC** (Hranice na Moravě - Drahotuše)

Zákaz rekuperace:

Rádiové spojení základní: **GSM-R** (Hranice na Moravě - Drahotuše)Rádiové spojení náhradní: **Nevybaveno** (Hranice na Moravě - Drahotuše)Rádiové spojení nouzové: **VOS - S12** (Hranice na Moravě - 4.TK); **GSM** (Hranice na Moravě - Drahotuše)

TZZ/ VZ	SZZ/ PZZ	Zařízení, místo, ...	km	Kolej 4	Poznámky	‰ Tř.
1	2	3	4	5	6	7
3AB	DOZ	Hranice na Moravě ⬇ ⬆	211,820 3,532 3,475		3,586 ≡ 211,201 (TTP 305B)	
⬆ ⬆ ⬆ ⬆ ⬆		27 17	2,950 2,705 1,785 1,700 1,080		∩	I/V-VI
3AB	DOZ	HL Drahotuše	0,386 207,123		0,103 ≡ 207,797 (TTP 305B)	

9. ZÁKLADNÍ PROVOZNÍ ÚDAJE PRO JÍZDU VLAKU**Platí pro vlaky jedoucí podle rychlostníků NS a R**Začátek trati: **Hranice na M.** (km 211,820)Konec trati: **Drahotuše** (km 207,123)Platí pro úsek: **Hranice na Moravě - Drahotuše**Platí pro jízdu: **od konce k začátku trati**Platí pro koleje: **4. . traťovou** (Hranice na Moravě - Drahotuše)Rozhodný spád ve směru Drahotuše - Hranice na Moravě: **5 ‰**Nejvyšší traťová rychlost: **80 km/h** (Hranice na Moravě - Drahotuše)Zábrzdňá vzdálenost: **1000 m** (Hranice na Moravě - Drahotuše)

Provozní směr: -

Organizování drážní dopravy dle: **SŽDC D1**

Dispečerská pracoviště:

Největší povolená délka vlaku**720 m**Trakční soustava: **3 kV DC** (Hranice na Moravě - Drahotuše)

Zákaz rekuperace:

Rádiové spojení základní: **GSM-R** (Hranice na Moravě - Drahotuše)Rádiové spojení náhradní: **Nevybaveno** (Hranice na Moravě - Drahotuše)Rádiové spojení nouzové: **VOS - S12** (Hranice na Moravě - 4.TK); **GSM** (Hranice na Moravě - Drahotuše)

TZZ/ VZ	SZZ/ PZZ	Zařízení, místo, ...	km	Kolej 4	Poznámky	% TTř.
1	2	3	4	5	6	7
3AB	DOZ	Drahotuše	207,123 207,694			
↕		10	0,998			
↕			1,080		∩	
↕			1,785			
↕		22	2,330			
↕			2,950		přech, most	
		DS	3,371			
		↔	3,475			
		↕	3,532			
3AB	DOZ	Hranice na Moravě	211,820			

9. ZÁKLADNÍ PROVOZNÍ ÚDAJE PRO JÍZDU VLAKU**Platí pro vlaky jedoucí podle rychlostníků N HORNÍ (18t) a R**Začátek trati: **Hranice na M.** (km 211,820)Konec trati: **Drahotuše** (km 207,123)Platí pro úsek: **Hranice na Moravě - Drahotuše**Platí pro jízdu: **od začátku ke konci trati**Platí pro koleje: **4. . traťovou** (Hranice na Moravě - Drahotuše)Rozhodný spád ve směru Hranice na Moravě - Drahotuše: **9 ‰**Nejvyšší traťová rychlost: **80 km/h** (Hranice na Moravě - Drahotuše)Zábrzdná vzdálenost: **1000 m** (Hranice na Moravě - Drahotuše)Provozní směr: **-**Organizování drážní dopravy dle: **SŽDC D1**

Dispečerská pracoviště:

Největší povolená délka vlaku**720 m**Trakční soustava: **3 kV DC** (Hranice na Moravě - Drahotuše)

Zákaz rekuperace:

Rádiové spojení základní: **GSM-R** (Hranice na Moravě - Drahotuše)Rádiové spojení náhradní: **Nevybaveno** (Hranice na Moravě - Drahotuše)Rádiové spojení nouzové: **VOS - S12** (Hranice na Moravě - 4.TK); **GSM** (Hranice na Moravě - Drahotuše)

TZZ/ VZ	SZZ/ PZZ	Zařízení, místo, ...	km	Kolej 4	Poznámky	‰ Tř.
1	2	3	4	5	6	7
3AB	DOZ	Hranice na Moravě ⬇ ⬆	211,820 3,532 3,475		3,586 ≡ 211,201 (TTP 305B)	
⬆ ⬆ ⬆ ⬆ ⬆		27 17	2,950 2,705 1,785 1,700 1,080		∩	I/V-VI
3AB	DOZ	HL Drahotuše	0,386 207,123		0,103 ≡ 207,797 (TTP 305B)	

9. ZÁKLADNÍ PROVOZNÍ ÚDAJE PRO JÍZDU VLAKU

Platí pro vlaky jedoucí podle rychlostníků **N HORNÍ (18t) a R**

Začátek trati: **Hranice na M.** (km 211,820)
Konec trati: **Drahotuše** (km 207,123)
Platí pro úsek: **Hranice na Moravě - Drahotuše**
Platí pro jízdu: **od konce k začátku trati**
Platí pro koleje: **4. . traťovou** (Hranice na Moravě - Drahotuše)

Rozhodný spád ve směru Drahotuše - Hranice na Moravě: **5 ‰**
Nejvyšší traťová rychlost: **80 km/h** (Hranice na Moravě - Drahotuše)
Zábrzdná vzdálenost: **1000 m** (Hranice na Moravě - Drahotuše)
Provozní směr: -
Organizování drážní dopravy dle: **SŽDC D1**
Dispečerská pracoviště:

Největší povolená délka vlaku 720 m

Trakční soustava: **3 kV DC** (Hranice na Moravě - Drahotuše)

Zákaz rekuperace:

Rádiové spojení základní: **GSM-R** (Hranice na Moravě - Drahotuše)
Rádiové spojení náhradní: **Nevybaveno** (Hranice na Moravě - Drahotuše)
Rádiové spojení nouzové: **VOS - S12** (Hranice na Moravě - 4.TK); **GSM** (Hranice na Moravě - Drahotuše)

TZZ/ VZ	SZZ/ PZZ	Zařízení, místo, ...	km	Kolej 4	Poznámky	% TTř.
1	2	3	4	5	6	7
3AB	DOZ	Drahotuše	207,123 207,694			
↕		10	0,998			
↕			1,080		∩	
↕			1,785			
↕		22	2,330			
↕			2,950		přech, most	
		DS	3,371			
		↔	3,475			
		↕	3,532			
3AB	DOZ	Hranice na Moravě	211,820			