

9. ZÁKLADNÍ PROVOZNÍ ÚDAJE PRO JÍZDU VLAKU**Platí pro vlaky jedoucí podle rychlostníků N DOLNÍ a R**Začátek trati: **Holubice** (km 28,592)Konec trati: **Blažovice** (km 16,224)Platí pro úsek: **Holubice - Blažovice**Platí pro jízdu: **od začátku ke konci trati**Platí pro koleje: **1. traťovou** (Holubice - Blažovice)Rozhodný spád ve směru Holubice - Blažovice: **11 ‰**Nejvyšší traťová rychlost: **70 km/h** (Holubice - Blažovice)Zábrzdná vzdálenost: **700 m** (Holubice - Blažovice)Provozní směr: **-**Organizování drážní dopravy dle: **SŽDC D1**

Dispečerská pracoviště:

Největší povolená délka vlaku

-

Trakční soustava: **25 kV/50 Hz AC** (Holubice - Blažovice)

Zákaz rekuperace:

Rádiové spojení základní: **SRD - 70** (Holubice); **SRD - 67** (Blažovice - Holubice)Rádiové spojení náhradní: **Nevybaveno** (Holubice - Blažovice)Rádiové spojení nouzové: **VOS - S12** (Holubice - Blažovice); **GSM** (Holubice - Blažovice)

TZZ/ VZ	SZZ/ PZZ	Zařízení, místo, ...	km	Kolej 1	Poznámky	‰/Tř.
1	2	3	4	5	6	7
3AH		Holubice	28,592		2,468 ≡ 28,194 (TTP 315A)	-š 4,6
3AH	PZS S	P7187	28,404			11/II
		HL	1,030			11/II
			1,295			11/II
			1,435			11/II
		PŘHL	1,730			11/II
		Přep. kanál. sk. X67	2,010			11/II
↕			2,460	70		11/II
3AH		Blažovice	16,264		0,728 ≡ 16,953 (TTP 315A)	-š 13,4

9. ZÁKLADNÍ PROVOZNÍ ÚDAJE PRO JÍZDU VLAKU**Platí pro vlaky jedoucí podle rychlostníků N DOLNÍ a R**Začátek trati: **Holubice** (km 28,592)Konec trati: **Blažovice** (km 16,224)Platí pro úsek: **Holubice - Blažovice**Platí pro jízdu: **od konce k začátku trati**Platí pro koleje: **1. traťovou** (Holubice - Blažovice)Rozhodný spád ve směru Blažovice - Holubice: **2 ‰**Nejvyšší traťová rychlost: **70 km/h** (Holubice - Blažovice)Zábrzdna vzdálenost: **700 m** (Holubice - Blažovice)

Provozní směr: -

Organizování drážní dopravy dle: **SŽDC D1**

Dispečerská pracoviště:



Největší povolená délka vlaku

-

Trakční soustava: **25 kV/50 Hz AC** (Holubice - Blažovice)

Zákaz rekuperace:

Rádiové spojení základní: **SRD - 70** (Holubice); **SRD - 67** (Blažovice - Holubice)Rádiové spojení náhradní: **Nevybaveno** (Holubice - Blažovice)Rádiové spojení nouzové: **VOS - S12** (Holubice - Blažovice); **GSM** (Holubice - Blažovice)

TZZ/ VZ	SZZ/ PZZ	Zařízení, místo, ...	km	Kolej 1	Poznámky	‰/Tř.
1	2	3	4	5	6	7
3AH		Blažovice	16,264			-\$ 7 13,4
↕			2,460	60	nU	2/VII
		BS	2,204			2/VII
		Přep. kanál. sk. X70	1,660			2/VII
		PřBS	1,500			2/VII
			1,435			2/VII
			1,295			2/VII
↕			0,740	70		2/VII
3AH	PZS S	P7187	28,404			
3AH		Holubice	28,592			-\$ 7 4,6

9. ZÁKLADNÍ PROVOZNÍ ÚDAJE PRO JÍZDU VLAKU**Platí pro vlaky jedoucí podle rychlostníků N HORNÍ a R**Začátek trati: **Holubice** (km 28,592)Konec trati: **Blažovice** (km 16,224)Platí pro úsek: **Holubice - Blažovice**Platí pro jízdu: **od začátku ke konci trati**Platí pro koleje: **1. traťovou** (Holubice - Blažovice)Rozhodný spád ve směru Holubice - Blažovice: **11 ‰**Nejvyšší traťová rychlost: **70 km/h** (Holubice - Blažovice)Zábrzdná vzdálenost: **700 m** (Holubice - Blažovice)Provozní směr: **-**Organizování drážní dopravy dle: **SŽDC D1**

Dispečerská pracoviště:



Největší povolená délka vlaku

-

Trakční soustava: **25 kV/50 Hz AC** (Holubice - Blažovice)

Zákaz rekuperace:

Rádiové spojení základní: **SRD - 70** (Holubice); **SRD - 67** (Blažovice - Holubice)Rádiové spojení náhradní: **Nevybaveno** (Holubice - Blažovice)Rádiové spojení nouzové: **VOS - S12** (Holubice - Blažovice); **GSM** (Holubice - Blažovice)

TZZ/ VZ	SZZ/ PZZ	Zařízení, místo, ...	km	Kolej 1	Poznámky	‰/Tř.
1	2	3	4	5	6	7
3AH		Holubice	28,592		2,468 ≡ 28,194 (TTP 315A)	-\$\nearrow\$ 4,6
3AH	PZS S	P7187	28,404			11/II
		HL	1,030			11/II
			1,295			11/II
			1,435			11/II
		PŘHL	1,730			11/II
		Přep. kanál. sk. X67	2,010			11/II
3AH		Blažovice	16,264		0,728 ≡ 16,953 (TTP 315A)	-\$\nearrow\$ 13,4

9. ZÁKLADNÍ PROVOZNÍ ÚDAJE PRO JÍZDU VLAKU**Platí pro vlaky jedoucí podle rychlostníků N HORNÍ a R**Začátek trati: **Holubice** (km 28,592)Konec trati: **Blažovice** (km 16,224)Platí pro úsek: **Holubice - Blažovice**Platí pro jízdu: **od konce k začátku trati**Platí pro koleje: **1. traťovou** (Holubice - Blažovice)Rozhodný spád ve směru Blažovice - Holubice: **2 ‰**Nejvyšší traťová rychlost: **70 km/h** (Holubice - Blažovice)Zábrzdňá vzdálenost: **700 m** (Holubice - Blažovice)

Provozní směr: -

Organizování drážní dopravy dle: **SŽDC D1**

Dispečerská pracoviště:



Největší povolená délka vlaku

-

Trakční soustava: **25 kV/50 Hz AC** (Holubice - Blažovice)

Zákaz rekuperace:

Rádiové spojení základní: **SRD - 70** (Holubice); **SRD - 67** (Blažovice - Holubice)Rádiové spojení náhradní: **Nevybaveno** (Holubice - Blažovice)Rádiové spojení nouzové: **VOS - S12** (Holubice - Blažovice); **GSM** (Holubice - Blažovice)

TZZ/ VZ	SZZ/ PZZ	Zařízení, místo, ...	km	Kolej 1	Poznámky	‰/Tř.
1	2	3	4	5	6	7
3AH		Blažovice	16,264			- \$ 7 13,4
		BS	2,204			2/N/II
		Přep. kanál. sk. X70	1,660			2/N/II
		PřBS	1,500			2/N/II
			1,435			2/N/II
			1,295			2/N/II
3AH	PZZ S	P7187	28,404			
3AH		Holubice	28,592			- \$ 7 4,6

9. ZÁKLADNÍ PROVOZNÍ ÚDAJE PRO JÍZDU VLAKU**Platí pro vlaky jedoucí podle rychlostníků 3 a R**Začátek trati: **Holubice** (km 28,592)Konec trati: **Blažovice** (km 16,224)Platí pro úsek: **Holubice - Blažovice**Platí pro jízdu: **od začátku ke konci trati**Platí pro koleje: **1. traťovou** (Holubice - Blažovice)Rozhodný spád ve směru Holubice - Blažovice: **11 ‰**Nejvyšší traťová rychlost: **70 km/h** (Holubice - Blažovice)Zábrzdná vzdálenost: **700 m** (Holubice - Blažovice)

Provozní směr: -

Organizování drážní dopravy dle: **SŽDC D1**

Dispečerská pracoviště:



Největší povolená délka vlaku

-

Trakční soustava: **25 kV/50 Hz AC** (Holubice - Blažovice)

Zákaz rekuperace:

Rádiové spojení základní: **SRD - 70** (Holubice); **SRD - 67** (Blažovice - Holubice)Rádiové spojení náhradní: **Nevybaveno** (Holubice - Blažovice)Rádiové spojení nouzové: **VOS - S12** (Holubice - Blažovice); **GSM** (Holubice - Blažovice)

TZZ/ VZ	SZZ/ PZZ	Zařízení, místo, ...	km	Kolej 1	Poznámky	‰/Tř.
1	2	3	4	5	6	7
3AH		Holubice	28,592		2,468 ≡ 28,194 (TTP 315A)	-\$\nearrow\$ 4,6
3AH	PZS S	P7187	28,404			11/II
		HL	1,030			11/II
			1,295			11/II
			1,435			11/II
		PřHL	1,730			11/II
		Přep. kanál. sk. X67	2,010			11/II
3AH		Blažovice	16,264		0,728 ≡ 16,953 (TTP 315A)	-\$\nearrow\$ 13,4

9. ZÁKLADNÍ PROVOZNÍ ÚDAJE PRO JÍZDU VLAKU**Platí pro vlaky jedoucí podle rychlostníků 3 a R**Začátek trati: **Holubice** (km 28,592)Konec trati: **Blažovice** (km 16,224)Platí pro úsek: **Holubice - Blažovice**Platí pro jízdu: **od konce k začátku trati**Platí pro koleje: **1. traťovou** (Holubice - Blažovice)Rozhodný spád ve směru Blažovice - Holubice: **2 ‰**Nejvyšší traťová rychlost: **70 km/h** (Holubice - Blažovice)Zábrzdňá vzdálenost: **700 m** (Holubice - Blažovice)

Provozní směr: -

Organizování drážní dopravy dle: **SŽDC D1**

Dispečerská pracoviště:



Největší povolená délka vlaku

-

Trakční soustava: **25 kV/50 Hz AC** (Holubice - Blažovice)

Zákaz rekuperace:

Rádiové spojení základní: **SRD - 70** (Holubice); **SRD - 67** (Blažovice - Holubice)Rádiové spojení náhradní: **Nevybaveno** (Holubice - Blažovice)Rádiové spojení nouzové: **VOS - S12** (Holubice - Blažovice); **GSM** (Holubice - Blažovice)

TZZ/ VZ	SZZ/ PZZ	Zařízení, místo, ...	km	Kolej 1	Poznámky	‰/Tř.
1	2	3	4	5	6	7
3AH		Blažovice	16,264			- \$ 7 13,4
		BS	2,204			2/NII
		Přep. kanál. sk. X70	1,660			2/NII
		PřBS	1,500			2/NII
			1,435			2/NII
			1,295			2/NII
3AH	PZS S	P7187	28,404			
3AH		Holubice	28,592			- \$ 7 4,6

9. ZÁKLADNÍ PROVOZNÍ ÚDAJE PRO JÍZDU VLAKU**Platí pro vlaky jedoucí podle rychlostníků NS a R**Začátek trati: **Holubice** (km 28,592)Konec trati: **Blažovice** (km 16,224)Platí pro úsek: **Holubice - Blažovice**Platí pro jízdu: **od začátku ke konci trati**Platí pro koleje: **1. traťovou** (Holubice - Blažovice)Rozhodný spád ve směru Holubice - Blažovice: **11 ‰**Nejvyšší traťová rychlost: **70 km/h** (Holubice - Blažovice)Zábrzdná vzdálenost: **700 m** (Holubice - Blažovice)Provozní směr: **-**Organizování drážní dopravy dle: **SŽDC D1**

Dispečerská pracoviště:



Největší povolená délka vlaku

-

Trakční soustava: **25 kV/50 Hz AC** (Holubice - Blažovice)

Zákaz rekuperace:

Rádiové spojení základní: **SRD - 70** (Holubice); **SRD - 67** (Blažovice - Holubice)Rádiové spojení náhradní: **Nevybaveno** (Holubice - Blažovice)Rádiové spojení nouzové: **VOS - S12** (Holubice - Blažovice); **GSM** (Holubice - Blažovice)

TZZ/ VZ	SZZ/ PZZ	Zařízení, místo, ...	km	Kolej 1	Poznámky	‰/Tř.
1	2	3	4	5	6	7
3AH		Holubice	28,592		2,468 \equiv 28,194 (TTP 315A)	-\$\nearrow\$ 4,6
3AH	PZS S	P7187	28,404			11/II
		HL	1,030			11/II
			1,295			11/II
			1,435			11/II
		PřHL	1,730			11/II
		Přep. kanál. sk. X67	2,010			11/II
\updownarrow			2,460	(I)		11/II
3AH		Blažovice	16,264		0,728 \equiv 16,953 (TTP 315A)	-\$\nearrow\$ 13,4

9. ZÁKLADNÍ PROVOZNÍ ÚDAJE PRO JÍZDU VLAKU**Platí pro vlaky jedoucí podle rychlostníků NS a R**Začátek trati: **Holubice** (km 28,592)Konec trati: **Blažovice** (km 16,224)Platí pro úsek: **Holubice - Blažovice**Platí pro jízdu: **od konce k začátku trati**Platí pro koleje: **1. traťovou** (Holubice - Blažovice)Rozhodný spád ve směru Blažovice - Holubice: **2 ‰**Nejvyšší traťová rychlost: **70 km/h** (Holubice - Blažovice)Zábrzdna vzdálenost: **700 m** (Holubice - Blažovice)

Provozní směr: -

Organizování drážní dopravy dle: **SŽDC D1**

Dispečerská pracoviště:



Největší povolená délka vlaku

-

Trakční soustava: **25 kV/50 Hz AC** (Holubice - Blažovice)

Zákaz rekuperace:

Rádiové spojení základní: **SRD - 70** (Holubice); **SRD - 67** (Blažovice - Holubice)Rádiové spojení náhradní: **Nevybaveno** (Holubice - Blažovice)Rádiové spojení nouzové: **VOS - S12** (Holubice - Blažovice); **GSM** (Holubice - Blažovice)

TZZ/ VZ	SZZ/ PZZ	Zařízení, místo, ...	km	Kolej 1	Poznámky	‰/Tř.
1	2	3	4	5	6	7
3AH		Blažovice	16,264			-\$ 7 13,4
↕			2,460	()	nU	2/VII
		BS	2,204			2/VII
		Přep. kanál. sk. X70	1,660			2/VII
		PřBS	1,500			2/VII
			1,435			2/VII
			1,295			2/VII
↕			0,740	()		2/VII
3AH	PZS S	P7187	28,404			
3AH		Holubice	28,592			-\$ 7 4,6

9. ZÁKLADNÍ PROVOZNÍ ÚDAJE PRO JÍZDU VLAKU**Platí pro vlaky jedoucí podle rychlostníků N HORNÍ (18t) a R**Začátek trati: **Holubice** (km 28,592)Konec trati: **Blažovice** (km 16,224)Platí pro úsek: **Holubice - Blažovice**Platí pro jízdu: **od začátku ke konci trati**Platí pro koleje: **1. traťovou** (Holubice - Blažovice)Rozhodný spád ve směru Holubice - Blažovice: **11 ‰**Nejvyšší traťová rychlost: **70 km/h** (Holubice - Blažovice)Zábrzdná vzdálenost: **700 m** (Holubice - Blažovice)

Provozní směr: -

Organizování drážní dopravy dle: **SŽDC D1**

Dispečerská pracoviště:



Největší povolená délka vlaku

-

Trakční soustava: **25 kV/50 Hz AC** (Holubice - Blažovice)

Zákaz rekuperace:

Rádiové spojení základní: **SRD - 70** (Holubice); **SRD - 67** (Blažovice - Holubice)Rádiové spojení náhradní: **Nevybaveno** (Holubice - Blažovice)Rádiové spojení nouzové: **VOS - S12** (Holubice - Blažovice); **GSM** (Holubice - Blažovice)

TZZ/ VZ	SZZ/ PZZ	Zařízení, místo, ...	km	Kolej 1	Poznámky	‰/Tř.
1	2	3	4	5	6	7
3AH		Holubice	28,592		2,468 \equiv 28,194 (TTP 315A)	-š7 4,6
3AH	PZS S	P7187	28,404			11/II
		HL	1,030			11/II
			1,295			11/II
			1,435			11/II
		PřHL	1,730			11/II
		Přep. kanál. sk. X67	2,010			11/II
↕			2,460	(70)		11/II
3AH		Blažovice	16,264		0,728 \equiv 16,953 (TTP 315A)	-š7 13,4

9. ZÁKLADNÍ PROVOZNÍ ÚDAJE PRO JÍZDU VLAKU**Platí pro vlaky jedoucí podle rychlostníků N HORNÍ (18t) a R**Začátek trati: **Holubice** (km 28,592)Konec trati: **Blažovice** (km 16,224)Platí pro úsek: **Holubice - Blažovice**Platí pro jízdu: **od konce k začátku trati**Platí pro koleje: **1. traťovou** (Holubice - Blažovice)Rozhodný spád ve směru Blažovice - Holubice: **2 ‰**Nejvyšší traťová rychlost: **70 km/h** (Holubice - Blažovice)Zábrzdna vzdálenost: **700 m** (Holubice - Blažovice)

Provozní směr: -

Organizování drážní dopravy dle: **SŽDC D1**

Dispečerská pracoviště:



Největší povolená délka vlaku

-

Trakční soustava: **25 kV/50 Hz AC** (Holubice - Blažovice)

Zákaz rekuperace:

Rádiové spojení základní: **SRD - 70** (Holubice); **SRD - 67** (Blažovice - Holubice)Rádiové spojení náhradní: **Nevybaveno** (Holubice - Blažovice)Rádiové spojení nouzové: **VOS - S12** (Holubice - Blažovice); **GSM** (Holubice - Blažovice)

TZZ/ VZ	SZZ/ PZZ	Zařízení, místo, ...	km	Kolej 1	Poznámky	‰/Tř.
1	2	3	4	5	6	7
3AH		Blažovice	16,264			-\$ 7 13,4
↕			2,460	(60)	nU	2/VII
		BS	2,204			2/VII
		Přep. kanál. sk. X70	1,660			2/VII
		PřBS	1,500			2/VII
			1,435			2/VII
			1,295			2/VII
↕			0,740	(70)		2/VII
3AH	PZS S	P7187	28,404			
3AH		Holubice	28,592			-\$ 7 4,6