


9. ZÁKLADNÍ PROVOZNÍ ÚDAJE PRO JÍZDU VLAKU**Platí pro vlaky jedoucí podle rychlostníků N DOLNÍ a R**Začátek trati: **Znojmo st.hr.** (km 87,660)Konec trati: **Okříšky** (km 169,857)Platí pro úsek: **Znojmo st.hr. - Okříšky**Platí pro jízdu: **od začátku ke konci trati**Platí pro koleje: **1. traťovou** (Znojmo st.hr. - Okříšky)Rozhodný spád ve směru Znojmo st.hr. - Okříšky: **10 ‰**Nejvyšší traťová rychlost: **85 km/h** (Znojmo st.hr. - Šatov)**90 km/h** (Šatov - Znojmo)**80 km/h** (Znojmo - Okříšky)Zábrzdná vzdálenost: **700 m** (Znojmo st.hr. - Okříšky)Provozní směr: **-**Organizování drážní dopravy dle: **SŽDC D1**

Dispečerská pracoviště:

Největší povolená délka vlaku**490 m**Trakční soustava: **15 kV/16,7 Hz** (Znojmo st.hr. - Znojmo)**AC****Bez trakčního vedení** (Znojmo - Okříšky)

Zákaz rekuperace:

Rádiové spojení základní: **GSM-R** (Znojmo st.hr. - Znojmo); **Nevybaveno** (Citonice z - Stařeč); **SRD - 62** (Hvězdoňovice z - Okříšky)Rádiové spojení náhradní: **Nevybaveno** (Znojmo st.hr. - Okříšky)Rádiové spojení nouzové: **VOS - S12** (Znojmo st.hr. - Okříšky); **GSM** (Znojmo st.hr. - Okříšky)

TZZ/ VZ	SZZ/ PZZ	Zařízení, místo, ...	km	Kolej 1	Poznámky	%/Tř.
1	2	3	4	5	6	7
↕ ↕ ↕ ↕		Znojmo st.hr. Začátek GSM-R (CZ) Neutrální pole 	87,660 87,660 87,670 87,700 87,735	75	přev	10/III
3AH	DOZ PZS Z	L Šatov P3619	88,401 88,600 89,142 89,383	80		

[illegible]

TZZ/ VZ	SZZ/ PZZ	Zařízení, místo, ...	km	Kolej 1	Poznámky	% /tř.
1	2	3	4	5	6	7
-TEL		Šumná	119,464 120,009	75	přev	
↑ ↓ ↑ ↓ ↑ ↓	PZS S k	P3630 P3632 PŘL	121,450 121,757 125,115 125,661	80		10/II
-TEL	PZS S PZS S	L P3633 P3634 Gřešlové Mýto	126,468 126,481 126,897 127,170 127,517 127,657	70 80	přech	
↑ ↓ ↑ ↓ ↑ ↓ ↑ ↓ ↑ ↓ ↑ ↓ ↑ ↓ ↑ ↓	PZS S PZS S	Zapněte čisticí zař. Blížkovice z Konec nástupiště P3636 Vypněte čisticí zař. P3637 Vesce z Konec nástupiště PŘL	129,220 130,080 130,094 130,097 130,970 132,453 132,480 132,600 134,255 137,233 137,883	75 70	přev n	0/III
-TEL	<input checked="" type="checkbox"/> PZM	L Moravské Budějovice P3638	137,933 138,200 138,500 139,463	75	přev 138,473 ± 0,000 (TTP 322B)	
↑ ↓ ↑ ↓ ↑ ↓ ↑ ↓ ↑ ↓ ↑ ↓	k PZS S	P3639 Bohušice z Konec nástupiště P3640 Zapněte čisticí zař. PŘL	140,285 140,960 143,720 143,750 144,184 144,860 145,206	80		5/III
-TEL		L Jaroměřice n. Rokyt.	145,983 146,587			

TZZ/ VZ	SZZ/ PZZ	Zařízení, místo, ...	km	Kolej 1	Poznámky	%/Tř.
1	2	3	4	5	6	7
↕	PZS S	P3642	147,355			
↕			148,280	70	přev	
↕	PZS S	P3643	148,648			
↕			148,653	75	přech, (-----)	
↕		Vypněte čistící zař.	149,600			
↕		Šebkovice z	150,762			
↕		Konec nástupiště	150,857			
↕	k	P3644	151,394			
↕	k	P3645	152,962			
↕	PřL		153,288			
↕	PZS S	P3646	153,299			
↕			153,300	70	přech	
		L	153,992			
			154,130	60	přech	
-TEL		Kojetice na Moravě	154,635			
↕		PřL	159,782			
↕			160,523	65	přech	
		L	160,580			
↕	PZS S	P3647	155,403			
↕			155,605	75	∩	
↕	PZS S	P3648	156,419			
↕	k	P3649	157,594			
↕	k	P3650	158,266			
↕	PZS S	P3651	158,800			
-TEL		Stařeč	161,153		Kr. kol.: 1 (475 m)	
			161,420	70	∩	
↕			162,900	75	∩	
↕	kzp	P3654	164,340			
↕		Přep. kanál. sk. 62	165,000			
↕	PZS S	P3655	165,796			
↕	PZS S	P3656	166,301			
↕		Hvězdoňovice z	166,332			
↕		Konec nástupiště	166,395			
↕	k	P3657	166,779			
↕	PřZL		167,790			
		ZL	168,841			
			168,910	50	přech	
-TEL		Okříšky	169,857		169,857 ≡ 61,866 (TTP 322C)	

9. ZÁKLADNÍ PROVOZNÍ ÚDAJE PRO JÍZDU VLAKU**Platí pro vlaky jedoucí podle rychlostníků N DOLNÍ a R**Začátek trati: **Znojmo st.hr.** (km 87,660)Konec trati: **Okříšky** (km 169,857)Platí pro úsek: **Znojmo st.hr. - Okříšky**Platí pro jízdu: **od konce k začátku trati**Platí pro koleje: **1. traťovou** (Znojmo st.hr. - Okříšky)Rozhodný spád ve směru Okříšky - Znojmo st.hr.: **12 ‰**Nejvyšší traťová rychlost: **85 km/h** (Znojmo st.hr. - Šatov)**90 km/h** (Šatov - Znojmo)**80 km/h** (Znojmo - Okříšky)Zábrzdná vzdálenost: **700 m** (Znojmo st.hr. - Okříšky)Provozní směr: **-**Organizování drážní dopravy dle: **SŽDC D1**

Dispečerská pracoviště:

Největší povolená délka vlaku**490 m**Trakční soustava: **15 kV/16,7 Hz** (Znojmo st.hr. - Znojmo)**AC****Bez trakčního vedení** (Znojmo - Okříšky)

Zákaz rekuperace:

Rádiové spojení základní: **GSM-R** (Znojmo st.hr. - Znojmo); **Nevybaveno** (Citonice z - Stařeč); **SRD - 62** (Hvězdoňovice z - Okříšky)Rádiové spojení náhradní: **Nevybaveno** (Znojmo st.hr. - Okříšky)Rádiové spojení nouzové: **VOS - S12** (Znojmo st.hr. - Okříšky); **GSM** (Znojmo st.hr. - Okříšky)

TZZ/ VZ	SZZ/ PZZ	Zařízení, místo, ...	km	Kolej 1	Poznámky	‰/Tř.
1	2	3	4	5	6	7
-TEL	PZM	P3659	169,932			
-TEL		Okříšky	169,857			
			169,530	50		
			168,910	75	∩	
	PZS Z	P3658	168,863			
↕	k	P3657	166,779			
↕		Konec nástupiště	166,335			
↕		Hvězdoňovice z	166,332			
↕	PZS S	P3656	166,301			
↕	PZS S	P3655	165,796			
↕	kzp	P3654	164,340			
↕			162,900	70	∩	
↕		PřS	162,504			
	S		161,786			
	PZS S	P3652	161,719			
			161,420	65	přech	
-TEL		Stařeč	161,153			

TZZ/ VZ	SZZ/ PZZ	Zařízení, místo, ...	km	Kolej 1	Poznámky	% tř.
1	2	3	4	5	6	7
↑ ↓ ↑ ↓ ↑ ↓ ↑ ↓	PZS S k k PZS S	P3651 P3650 P3649 P3648 PřS	158,800 158,266 157,594 156,419 155,815 155,605	 60	 přech	10/MII-VIII
		S	155,110			
↑ ↓			160,523	75	∩	-ŠŽ 10.1
-TEL		Kojetice na Moravě	154,635 154,130	70	přech	
↑ ↓ ↑ ↓ ↑ ↓ ↑ ↓ ↑ ↓ ↑ ↓ ↑ ↓ ↑ ↓	PZS S k k PZS S	P3646 P3645 P3644 Šebkovice z Konec nástupiště Zapněte čisticí zař. P3643	153,300 153,299 152,962 151,394 150,762 150,758 149,600 148,653 148,648 148,280 147,811	75 70 80	přech, (-----) přev	10/II
-TEL		S Jaroměřice n. Rokyt.	147,106 146,587			
↑ ↓ ↑ ↓ ↑ ↓ ↑ ↓ ↑ ↓ ↑ ↓ ↑ ↓ ↑ ↓	PZS S PZS S k	P3641 Vypněte čisticí zař. P3640 Bohušice z Konec nástupiště PřS P3639	145,783 144,860 144,184 143,720 143,690 140,960 140,472 140,390 140,285 140,280	 75 50 75 L	 přev přej	1/V
-TEL	PZM ☑	S P3638 Moravské Budějovice	139,690 139,463 138,500 138,173	 70	 ∩	

TZZ/ VZ	SZZ/ PZZ	Zařízení, místo, ...	km	Kolej 1	Poznámky	%/Tř.
1	2	3	4	5	6	7
↕ ↕ ↕ ↕ ↕ ↕ ↕ ↕ ↕ ↕ ↕ ↕	PZS S	Vesce z P3637 Konec nástupiště Zapněte čisticí zař.	137,883 134,255 132,480 132,453 132,470 130,970	75 80	přev	10/II
	PZS S	P3636 Blížkovice z Konec nástupiště Vypněte čisticí zař.	130,097 130,080 130,000 129,220			
	PŘS		128,582			
-TEL	S		127,879 127,657 127,510 127,170	70 80	přech	
	PZS S	Grešlové Mýto P3634	126,897			
	PZS S	P3633	126,481			
↕ ↕ ↕ ↕ ↕	k PZS S	P3632 P3630	125,115 121,757 121,450 121,099	75	přev	0/II
	PŘS					
-TEL	S		120,298 120,009 119,464 119,219	80		
	PZS Z	Šumná P3629				
↕ ↕ ↕ ↕ ↕ ↕ ↕	PZM	P3628	118,217 117,883 117,448 114,358 114,000 113,955	70 80	přev	10/II
	PŘS	Zapněte čisticí zař.		75	přech	
-TEL	PZS S	S P3627 Vypněte čisticí zař. Olbramkostel	113,268 113,102 113,005 112,586			


9. ZÁKLADNÍ PROVOZNÍ ÚDAJE PRO JÍZDU VLAKU**Platí pro vlaky jedoucí podle rychlostníků N HORNÍ a R**Začátek trati: **Znojmo st.hr.** (km 87,660)Konec trati: **Okříšky** (km 169,857)Platí pro úsek: **Znojmo st.hr. - Okříšky**Platí pro jízdu: **od začátku ke konci trati**Platí pro koleje: **1. traťovou** (Znojmo st.hr. - Okříšky)Rozhodný spád ve směru Znojmo st.hr. - Okříšky: **10 ‰**Nejvyšší traťová rychlost: **85 km/h** (Znojmo st.hr. - Šatov)**90 km/h** (Šatov - Znojmo)**80 km/h** (Znojmo - Okříšky)Zábrzdná vzdálenost: **700 m** (Znojmo st.hr. - Okříšky)Provozní směr: **-**Organizování drážní dopravy dle: **SŽDC D1**

Dispečerská pracoviště:

Největší povolená délka vlaku**490 m**Trakční soustava: **15 kV/16,7 Hz** (Znojmo st.hr. - Znojmo)**AC****Bez trakčního vedení** (Znojmo - Okříšky)

Zákaz rekuperace:

Rádiové spojení základní: **GSM-R** (Znojmo st.hr. - Znojmo); **Nevybaveno** (Citonice z - Stařeč); **SRD - 62** (Hvězdoňovice z - Okříšky)Rádiové spojení náhradní: **Nevybaveno** (Znojmo st.hr. - Okříšky)Rádiové spojení nouzové: **VOS - S12** (Znojmo st.hr. - Okříšky); **GSM** (Znojmo st.hr. - Okříšky)

TZZ/ VZ	SZZ/ PZZ	Zařízení, místo, ...	km	Kolej 1	Poznámky	%/Tř.
1	2	3	4	5	6	7
↕ ↕ ↕ ↕		Znojmo st.hr. Začátek GSM-R (CZ) Neutrální pole 	87,660 87,660 87,670 87,700 87,735	80	přev	10/III
3AH	DOZ PZS Z	L Šatov P3619	88,401 88,600 89,142 89,383	85		

[illegible]

TZZ/ VZ	SZZ/ PZZ	Zařízení, místo, ...	km	Kolej 1	Poznámky	%/Tř.
1	2	3	4	5	6	7
-TEL		Šumná	119,464			
			120,009	(75)	přev	
↕			121,450	(80)		
↕	PZS S	P3630	121,757			10/II
↕	k	P3632	125,115			
↕		PŘL	125,661			
		L	126,468			
	PZS S	P3633	126,481			
	PZS S	P3634	126,897			
-TEL		Grešlové Mýto	127,170			
			127,517	(70)	přech	
			127,657	(80)		
↕		Zapněte čisticí zař.	129,220			
↕		Blížkovice z	130,080			
↕		Konec nástupiště	130,094			
↕	PZS S	P3636	130,097			
↕		Vypněte čisticí zař.	130,970			
↕	PZS S	P3637	132,453			0/VII
↕		Vesce z	132,480			
↕		Konec nástupiště	132,600			
↕			134,255	(75)	přev	
↕		PŘL	137,233			
↕			137,883	(70)	n	
		L	137,933			
-TEL	<input checked="" type="checkbox"/>	Moravské Budějovice	138,500	(75)	přev	
	PZM	P3638	139,463		138,473 ± 0,000 (TTP 322B)	
↕		P3639	140,285			
↕			140,960	(80)		
↕		Bohušice z	143,720			
↕		Konec nástupiště	143,750			5/II
↕	PZS S	P3640	144,184			
↕		Zapněte čisticí zař.	144,860			
↕		PŘL	145,206			
		L	145,983			
-TEL		Jaroměřice n. Rokyt.	146,587			

TZZ/ VZ	SZZ/ PZZ	Zařízení, místo, ...	km	Kolej 1	Poznámky	% /Tř.
1	2	3	4	5	6	7
↕	PZS S	P3642	147,355			
↕			148,280	(70)	přev	
↕	PZS S	P3643	148,648			
↕			148,653	(75)	přech, (-----)	
↕		Vypněte čistící zař.	149,600			
↕		Šebkovice z	150,762			
↕		Konec nástupiště	150,857			
↕	k	P3644	151,394			
↕	k	P3645	152,962			
↕	PřL		153,288			
↕	PZS S	P3646	153,299			
↕			153,300	(70)	přech	
		L	153,992			
			154,130	(60)	přech	
-TEL		Kojetice na Moravě	154,635			
↕		PřL	159,782			
↕			160,523	(65)	přech	
		L	160,580			
↕	PZS S	P3647	155,403			
↕			155,605	(75)	∩	
↕	PZS S	P3648	156,419			
↕	k	P3649	157,594			
↕	k	P3650	158,266			
↕	PZS S	P3651	158,800			
-TEL		Stařeč	161,153		Kr. kol.: 1 (475 m)	
			161,420	(70)	∩	
↕			162,900	(75)	∩	
↕	kzp	P3654	164,340			
↕		Přep. kanál. sk. 62	165,000			
↕	PZS S	P3655	165,796			
↕	PZS S	P3656	166,301			
↕		Hvězdoňovice z	166,332			
↕		Konec nástupiště	166,395			
↕	k	P3657	166,779			
↕	PřZL		167,790			
		ZL	168,841			
			168,910	(50)	přech	
-TEL		Okříšky	169,857		169,857 ≡ 61,866 (TTP 322C)	

9. ZÁKLADNÍ PROVOZNÍ ÚDAJE PRO JÍZDU VLAKU**Platí pro vlaky jedoucí podle rychlostníků N HORNÍ a R**Začátek trati: **Znojmo st.hr.** (km 87,660)Konec trati: **Okříšky** (km 169,857)Platí pro úsek: **Znojmo st.hr. - Okříšky**Platí pro jízdu: **od konce k začátku trati**Platí pro koleje: **1. traťovou** (Znojmo st.hr. - Okříšky)Rozhodný spád ve směru Okříšky - Znojmo st.hr.: **12 ‰**Nejvyšší traťová rychlost: **85 km/h** (Znojmo st.hr. - Šatov)**90 km/h** (Šatov - Znojmo)**80 km/h** (Znojmo - Okříšky)Zábrzdná vzdálenost: **700 m** (Znojmo st.hr. - Okříšky)

Provozní směr: -

Organizování drážní dopravy dle: **SŽDC D1**

Dispečerská pracoviště:

Největší povolená délka vlaku**490 m**Trakční soustava: **15 kV/16,7 Hz** (Znojmo st.hr. - Znojmo)**AC****Bez trakčního vedení** (Znojmo - Okříšky)

Zákaz rekuperace:

Rádiové spojení základní: **GSM-R** (Znojmo st.hr. - Znojmo); **Nevybaveno** (Citonice z - Stařeč); **SRD - 62** (Hvězdoňovice z - Okříšky)Rádiové spojení náhradní: **Nevybaveno** (Znojmo st.hr. - Okříšky)Rádiové spojení nouzové: **VOS - S12** (Znojmo st.hr. - Okříšky); **GSM** (Znojmo st.hr. - Okříšky)

TZZ/ VZ	SZZ/ PZZ	Zařízení, místo, ...	km	Kolej 1	Poznámky	%/Tř.
1	2	3	4	5	6	7
-TEL	PZM	P3659	169,932			
-TEL		Okříšky	169,857			
			169,530	(50)		
			168,910	(75)	∩	
	PZS Z	P3658	168,863			
↕	k	P3657	166,779			
↕		Konec nástupiště	166,335			
↕		Hvězdoňovice z	166,332			
↕	PZS S	P3656	166,301			
↕	PZS S	P3655	165,796			
↕	kzp	P3654	164,340			
↕			162,900	(70)	∩	
↕		PřS	162,504			
	S		161,786			
	PZS S	P3652	161,719			
			161,420	(65)	přech	
-TEL		Stařeč	161,153			

TZZ/ VZ	SZZ/ PZZ	Zařízení, místo, ...	km	Kolej 1	Poznámky	%/Tř.
1	2	3	4	5	6	7
↕ ↕ ↕ ↕ ↕ ↕ ↕ ↕ ↕ ↕ ↕ ↕	PZS S	Vesce z P3637 Konec nástupiště Zapněte čisticí zař.	137,883 134,255 132,480 132,453 132,470 130,970	(75) (80)	přev	10/II
	PZS S	P3636 Blížkovice z Konec nástupiště Vypněte čisticí zař.	130,097 130,080 130,000 129,220			
	PŘS		128,582			
-TEL	S		127,879 127,657 127,510 127,170	(70) (80)	přech	
	PZS S	Grešlové Mýto P3634	126,897			
	PZS S	P3633	126,481			
↕ ↕ ↕ ↕ ↕	k PZS S	P3632 P3630	125,115 121,757 121,450 121,099	(75)	přev	0/II
	PŘS					
-TEL	S		120,298 120,009 119,464 119,219	(80)		
	PZS Z	Šumná P3629				
↕ ↕ ↕ ↕ ↕ ↕ ↕	PZM	P3628	118,217 117,883 117,448 114,358 114,000 113,955	(70) (80)	přev	10/II
	PŘS	Zapněte čisticí zař.		(75)	přech	
-TEL	S	P3627 Vypněte čisticí zař. Olbramkostel	113,268 113,102 113,005 112,586			
	PZS S					


9. ZÁKLADNÍ PROVOZNÍ ÚDAJE PRO JÍZDU VLAKU**Platí pro vlaky jedoucí podle rychlostníků 3 a R**Začátek trati: **Znojmo st.hr.** (km 87,660)Konec trati: **Okříšky** (km 169,857)Platí pro úsek: **Znojmo st.hr. - Okříšky**Platí pro jízdu: **od začátku ke konci trati**Platí pro koleje: **1. traťovou** (Znojmo st.hr. - Okříšky)Rozhodný spád ve směru Znojmo st.hr. - Okříšky: **10 ‰**Nejvyšší traťová rychlost: **85 km/h** (Znojmo st.hr. - Šatov)**90 km/h** (Šatov - Znojmo)**80 km/h** (Znojmo - Okříšky)Zábrzdná vzdálenost: **700 m** (Znojmo st.hr. - Okříšky)Provozní směr: **-**Organizování drážní dopravy dle: **SŽDC D1**


Dispečerská pracoviště:

Největší povolená délka vlaku**490 m**Trakční soustava: **15 kV/16,7 Hz** (Znojmo st.hr. - Znojmo)**AC****Bez trakčního vedení** (Znojmo - Okříšky)

Zákaz rekuperace:

Rádiové spojení základní: **GSM-R** (Znojmo st.hr. - Znojmo); **Nevybaveno** (Citonice z - Stařeč); **SRD - 62** (Hvězdoňovice z - Okříšky)Rádiové spojení náhradní: **Nevybaveno** (Znojmo st.hr. - Okříšky)Rádiové spojení nouzové: **VOS - S12** (Znojmo st.hr. - Okříšky); **GSM** (Znojmo st.hr. - Okříšky)

TZZ/ VZ	SZZ/ PZZ	Zařízení, místo, ...	km	Kolej 1	Poznámky	%/Tř.
1	2	3	4	5	6	7
↕ ↕ ↕ ↕		Znojmo st.hr. Začátek GSM-R (CZ) Neutrální pole 	87,660 87,660 87,670 87,700 87,735	(75)	přev	10/III
3AH	DOZ PZS Z	L Šatov P3619	88,401 88,600 89,142 89,383	(80)		

TZZ/ VZ	SZZ/ PZZ	Zařízení, místo, ...	km	Kolej 1	Poznámky	% /Tř.
1	2	3	4	5	6	7
↑ ↑ ↑ ↑ ↑ ↑ ↑ ↑ ↑ ↑ ↑ ↑ ↑	PZS S k PZS S PZS S PřL	P3621 Znojmo-N. Šaldorf z P3620 Konec nástupiště P3622 P3623 PřL	90,835 94,168 94,766 95,137 95,705 95,721 95,705 96,240 96,643 97,757 98,372	(90) (80) (90) (75)	přev přev	9/VI-VII
3AHS(DOZ)	L PZS Z	Znojmo  P3624	99,161 99,178 99,896 100,149 100,734 100,762 101,116	(80) (50) (60)	n n 100,149 ≡ 25,569 (TTP 323D) n	
↑ ↑ ↑ ↑ ↑ ↑ ↑ ↑ ↑ ↑ ↑ ↑ ↑	PZS Z PZS Z PřL	Konec GSM-R P3625 P3626 Znojmo nemocnice z Konec nástupiště Citonice z Konec nástupiště PřL	101,201 101,320 101,389 102,249 102,302 102,333 103,400 108,286 108,375 108,500 111,080	(75) (70) (75)	přech n přech	0/VII-VIII
-TEL	L PZS S	Olbramkostel Zapněte čistící zař. P3627	112,086 112,586 113,005 113,102			
↑ ↑ ↑ ↑ ↑ ↑ ↑ ↑ ↑	PZM PřL	Vypněte čistící zař. P3628 PřL	113,955 114,000 117,448 117,883 118,217 118,226	(80) (70) (80)	přev	0/VI-VIII
	L PZS Z	 P3629	118,929 119,219			

TZZ/ VZ	SZZ/ PZZ	Zařízení, místo, ...	km	Kolej 1	Poznámky	%/Tř.
1	2	3	4	5	6	7
-TEL		Šumná	119,464			
			120,009	(75)	přev	
↕			121,450	(80)		
↕	PZS S	P3630	121,757			10/II
↕	k	P3632	125,115			
↕		PŘL	125,661			
		L	126,468			
	PZS S	P3633	126,481			
PZS S		P3634	126,897			
-TEL		Grešlové Mýto	127,170			
			127,517	(70)	přech	
			127,657	(80)		
↕		Zapněte čisticí zař.	129,220			
↕		Blížkovice z	130,080			
↕		Konec nástupiště	130,094			
↕	PZS S	P3636	130,097			
↕		Vypněte čisticí zař.	130,970			
↕	PZS S	P3637	132,453			0/VII
↕		Vesce z	132,480			
↕		Konec nástupiště	132,600			
↕			134,255	(75)	přev	
↕		PŘL	137,233			
↕			137,883	(70)	n	
		L	137,933			
-TEL			138,200	(75)	přev	
	<input checked="" type="checkbox"/>	Moravské Budějovice	138,500		138,473 ± 0,000 (TTP 322B)	
	PZM	P3638	139,463			
↕		P3639	140,285			
↕			140,960	(80)		
↕		Bohušice z	143,720			
↕		Konec nástupiště	143,750			5/II
↕	PZS S	P3640	144,184			
↕		Zapněte čisticí zař.	144,860			
↕		PŘL	145,206			
		L	145,983			
-TEL		Jaroměřice n. Rokyt.	146,587			

TZZ/ VZ	SZZ/ PZZ	Zařízení, místo, ...	km	Kolej 1	Poznámky	% /Tř.
1	2	3	4	5	6	7
↕	PZS S	P3642	147,355			
↕			148,280	(70)	přev	
↕	PZS S	P3643	148,648			
↕			148,653	(75)	přech, (-----)	
↕		Vypněte čistící zař.	149,600			
↕		Šebkovice z	150,762			
↕		Konec nástupiště	150,857			
↕	k	P3644	151,394			
↕	k	P3645	152,962			
↕		PřL	153,288			
↕	PZS S	P3646	153,299			
↕			153,300	(70)	přech	
		L	153,992			
			154,130	(60)	přech	
-TEL		Kojetice na Moravě	154,635			
↕		PřL	159,782			
↕			160,523	(65)	přech	
		L	160,580			
↕	PZS S	P3647	155,403			
↕			155,605	(75)	∩	
↕	PZS S	P3648	156,419			
↕	k	P3649	157,594			
↕	k	P3650	158,266			
↕	PZS S	P3651	158,800			
-TEL		Stařeč	161,153		Kr. kol.: 1 (475 m)	
			161,420	(70)	∩	
↕			162,900	(75)	∩	
↕	kzp	P3654	164,340			
↕		Přep. kanál. sk. 62	165,000			
↕	PZS S	P3655	165,796			
↕	PZS S	P3656	166,301			
↕		Hvězdoňovice z	166,332			
↕		Konec nástupiště	166,395			
↕	k	P3657	166,779			
↕		PřZL	167,790			
		ZL	168,841			
			168,910	(50)	přech	
-TEL		Okříšky	169,857		169,857 ≡ 61,866 (TTP 322C)	

9. ZÁKLADNÍ PROVOZNÍ ÚDAJE PRO JÍZDU VLAKU**Platí pro vlaky jedoucí podle rychlostníků 3 a R**Začátek trati: **Znojmo st.hr.** (km 87,660)Konec trati: **Okříšky** (km 169,857)Platí pro úsek: **Znojmo st.hr. - Okříšky**Platí pro jízdu: **od konce k začátku trati**Platí pro koleje: **1. traťovou** (Znojmo st.hr. - Okříšky)Rozhodný spád ve směru Okříšky - Znojmo st.hr.: **12 ‰**Nejvyšší traťová rychlost: **85 km/h** (Znojmo st.hr. - Šatov)**90 km/h** (Šatov - Znojmo)**80 km/h** (Znojmo - Okříšky)Zábrzdná vzdálenost: **700 m** (Znojmo st.hr. - Okříšky)

Provozní směr: -

Organizování drážní dopravy dle: **SŽDC D1**

Dispečerská pracoviště:

Největší povolená délka vlaku**490 m**Trakční soustava: **15 kV/16,7 Hz** (Znojmo st.hr. - Znojmo)**AC****Bez trakčního vedení** (Znojmo - Okříšky)

Zákaz rekuperace:

Rádiové spojení základní: **GSM-R** (Znojmo st.hr. - Znojmo); **Nevybaveno** (Citonice z - Stařeč); **SRD - 62** (Hvězdoňovice z - Okříšky)Rádiové spojení náhradní: **Nevybaveno** (Znojmo st.hr. - Okříšky)Rádiové spojení nouzové: **VOS - S12** (Znojmo st.hr. - Okříšky); **GSM** (Znojmo st.hr. - Okříšky)

TZZ/ VZ	SZZ/ PZZ	Zařízení, místo, ...	km	Kolej 1	Poznámky	%/Tř.
1	2	3	4	5	6	7
-TEL	PZM	P3659	169,932			
-TEL		Okříšky	169,857			
			169,530	(50)		
			168,910	(75)	∩	
	PZS Z	P3658	168,863			
↕	k	P3657	166,779			
↕		Konec nástupiště	166,335			
↕		Hvězdoňovice z	166,332			
↕	PZS S	P3656	166,301			
↕	PZS S	P3655	165,796			
↕	kzp	P3654	164,340			
↕			162,900	(70)	∩	
↕		PřS	162,504			
	S		161,786			
	PZS S	P3652	161,719			
			161,420	(65)	přech	
-TEL		Stařeč	161,153			

TZZ/ VZ	SZZ/ PZZ	Zařízení, místo, ...	km	Kolej 1	Poznámky	% Tř.
1	2	3	4	5	6	7
↑ ↓ ↑ ↓ ↑ ↓ ↑ ↓	PZS S k k PZS S	P3651 P3650 P3649 P3648 PřS	158,800 158,266 157,594 156,419 155,815 155,605	(60)	přech	10/MII-VIII
		S	155,110			
↕			160,523	(75)	n	-ŠŽ 10,1
-TEL		Kojetice na Moravě	154,635 154,130	(70)	přech	
↑ ↓ ↑ ↓ ↑ ↓ ↑ ↓ ↑ ↓ ↑ ↓ ↑ ↓ ↑ ↓	PZS S k k PZS S PřS	P3646 P3645 P3644 Šebkovice z Konec nástupiště Zapněte čisticí zař. P3643 S	153,300 153,299 152,962 151,394 150,762 150,758 149,600 148,653 148,648 148,280 147,811	(75) (70) (80)	přech, (-----) přev	10/II
-TEL		Jaroměřice n. Rokyt.	147,106 146,587			
↑ ↓ ↑ ↓ ↑ ↓ ↑ ↓ ↑ ↓ ↑ ↓ ↑ ↓ ↑ ↓	PZS S PZS S k	P3641 Vypněte čisticí zař. P3640 Bohušice z Konec nástupiště PřS P3639	145,783 144,860 144,184 143,720 143,690 140,960 140,472 140,390 140,285 140,280	(75) (50) (75 L)	přev přej	1/V
-TEL	PZM ☑	S P3638 Moravské Budějovice	139,690 139,463 138,500 138,173	(70)	n	

TZZ/ VZ	SZZ/ PZZ	Zařízení, místo, ...	km	Kolej 1	Poznámky	%/Tř.
1	2	3	4	5	6	7
↕ ↕ ↕ ↕ ↕ ↕ ↕ ↕ ↕ ↕ ↕ ↕	PZS S	Vesce z P3637 Konec nástupiště Zapněte čisticí zař.	137,883 134,255 132,480 132,453 132,470 130,970	(75) (80)	přev	10/II
	PZS S	P3636 Blížkovice z Konec nástupiště Vypněte čisticí zař.	130,097 130,080 130,000 129,220			
	PŘS		128,582			
-TEL	S		127,879 127,657 127,510 127,170	(70) (80)	přech	
	PZS S	Grešlové Mýto P3634	126,897			
	PZS S	P3633	126,481			
↕ ↕ ↕ ↕ ↕	k PZS S	P3632 P3630	125,115 121,757 121,450 121,099	(75)	přev	0/II
	PŘS					
-TEL	S		120,298 120,009 119,464 119,219	(80)		
	PZS Z	Šumná P3629				
↕ ↕ ↕ ↕ ↕ ↕ ↕	PZM	P3628	118,217 117,883 117,448 114,358 114,000 113,955	(70) (80)	přev	10/II
	PŘS	Zapněte čisticí zař.		(75)	přech	
-TEL	PZS S	S P3627 Vypněte čisticí zař. Olbramkostel	113,268 113,102 113,005 112,586			

[illegible]


9. ZÁKLADNÍ PROVOZNÍ ÚDAJE PRO JÍZDU VLAKU**Platí pro vlaky jedoucí podle rychlostníků NS a R**Začátek trati: **Znojmo st.hr.** (km 87,660)Konec trati: **Okříšky** (km 169,857)Platí pro úsek: **Znojmo st.hr. - Okříšky**Platí pro jízdu: **od začátku ke konci trati**Platí pro koleje: **1. traťovou** (Znojmo st.hr. - Okříšky)Rozhodný spád ve směru Znojmo st.hr. - Okříšky: **10 ‰**Nejvyšší traťová rychlost: **85 km/h** (Znojmo st.hr. - Šatov)**90 km/h** (Šatov - Znojmo)**80 km/h** (Znojmo - Okříšky)Zábrzdná vzdálenost: **700 m** (Znojmo st.hr. - Okříšky)Provozní směr: **-**Organizování drážní dopravy dle: **SŽDC D1**

Dispečerská pracoviště:

Největší povolená délka vlaku**490 m**Trakční soustava: **15 kV/16,7 Hz** (Znojmo st.hr. - Znojmo)**AC****Bez trakčního vedení** (Znojmo - Okříšky)

Zákaz rekuperace:

Rádiové spojení základní: **GSM-R** (Znojmo st.hr. - Znojmo); **Nevybaveno** (Citonice z - Stařeč); **SRD - 62** (Hvězdoňovice z - Okříšky)Rádiové spojení náhradní: **Nevybaveno** (Znojmo st.hr. - Okříšky)Rádiové spojení nouzové: **VOS - S12** (Znojmo st.hr. - Okříšky); **GSM** (Znojmo st.hr. - Okříšky)

TZZ/ VZ	SZZ/ PZZ	Zařízení, místo, ...	km	Kolej 1	Poznámky	%/Tř.
1	2	3	4	5	6	7
↕ ↕ ↕ ↕		Znojmo st.hr. Začátek GSM-R (CZ) Neutrální pole 	87,660 87,660 87,670 87,700 87,735	(80)	přev	10/III
3AH	DOZ PZS Z	L Šatov P3619	88,401 88,600 89,142 89,383	(85)		

[illegible]

TZZ/ VZ	SZZ/ PZZ	Zařízení, místo, ...	km	Kolej 1	Poznámky	%/Tř.
1	2	3	4	5	6	7
-TEL		Šumná	119,464			
			120,009	(75)	přev	
↕			121,450	(80)		
↕	PZS S	P3630	121,757			10/II
↕	k	P3632	125,115			
↕		PŘL	125,661			
		L	126,468			
	PZS S	P3633	126,481			
PZS S		P3634	126,897			
-TEL		Grešlové Mýto	127,170			
			127,517	(70)	přech	
			127,657	(80)		
↕		Zapněte čisticí zař.	129,220			
↕		Blížkovice z	130,080			
↕		Konec nástupiště	130,094			
↕	PZS S	P3636	130,097			
↕		Vypněte čisticí zař.	130,970			
↕	PZS S	P3637	132,453			0/VII
↕		Vesce z	132,480			
↕		Konec nástupiště	132,600			
↕			134,255	(75)	přev	
↕		PŘL	137,233			
↕			137,883	(70)	n	
		L	137,933			
			138,200	(75)	přev	
-TEL	<input checked="" type="checkbox"/>	Moravské Budějovice	138,500		138,473 ± 0,000 (TTP 322B)	
	PZM	P3638	139,463			
↕		P3639	140,285			
↕			140,960	(80)		
↕		Bohušice z	143,720			
↕		Konec nástupiště	143,750			5/II
↕	PZS S	P3640	144,184			
↕		Zapněte čisticí zař.	144,860			
↕		PŘL	145,206			
		L	145,983			
-TEL		Jaroměřice n. Rokyt.	146,587			

TZZ/ VZ	SZZ/ PZZ	Zařízení, místo, ...	km	Kolej 1	Poznámky	% /Tř.
1	2	3	4	5	6	7
↕	PZS S	P3642	147,355			
↕			148,280	(70)	přev	
↕	PZS S	P3643	148,648			
↕			148,653	(75)	přech, (-----)	
↕		Vypněte čistící zař.	149,600			
↕		Šebkovice z	150,762			1/VII-VIII
↕		Konec nástupiště	150,857			
↕	k	P3644	151,394			
↕	k	P3645	152,962			
↕		PřL	153,288			
↕	PZS S	P3646	153,299			
↕			153,300	(70)	přech	
		L	153,992			
-TEL		Kojetice na Moravě	154,130	(60)	přech	
↕		PřL	159,782			10/VII-VIII
↕			160,523	(65)	přech	
		L	160,580			
↕	PZS S	P3647	155,403			
↕			155,605	(75)	∩	≥ 10,05-
↕	PZS S	P3648	156,419			
↕	k	P3649	157,594			
↕	k	P3650	158,266			
↕	PZS S	P3651	158,800			
-TEL		Stařeč	161,153		Kr. kol.: 1 (475 m)	
			161,420	(70)	∩	
↕			162,900	(75)	∩	
↕	kzp	P3654	164,340			10/II
↕		Přep. kanál. sk. 62	165,000			
↕	PZS S	P3655	165,796			
↕	PZS S	P3656	166,301			
↕		Hvězdoňovice z	166,332			
↕		Konec nástupiště	166,395			
↕	k	P3657	166,779			
↕		PřZL	167,790			
		ZL	168,841			
-TEL		Okříšky	168,910	(50)	přech	
			169,857		169,857 ≡ 61,866 (TTP 322C)	

9. ZÁKLADNÍ PROVOZNÍ ÚDAJE PRO JÍZDU VLAKU**Platí pro vlaky jedoucí podle rychlostníků NS a R**Začátek trati: **Znojmo st.hr.** (km 87,660)Konec trati: **Okříšky** (km 169,857)Platí pro úsek: **Znojmo st.hr. - Okříšky**Platí pro jízdu: **od konce k začátku trati**Platí pro koleje: **1. traťovou** (Znojmo st.hr. - Okříšky)Rozhodný spád ve směru Okříšky - Znojmo st.hr.: **12 ‰**Nejvyšší traťová rychlost: **85 km/h** (Znojmo st.hr. - Šatov)**90 km/h** (Šatov - Znojmo)**80 km/h** (Znojmo - Okříšky)Zábrzdna vzdálenost: **700 m** (Znojmo st.hr. - Okříšky)Provozní směr: **-**Organizování drážní dopravy dle: **SŽDC D1**

Dispečerská pracoviště:

Největší povolená délka vlaku**490 m**Trakční soustava: **15 kV/16,7 Hz** (Znojmo st.hr. - Znojmo)**AC****Bez trakčního vedení** (Znojmo - Okříšky)

Zákaz rekuperace:

Rádiové spojení základní: **GSM-R** (Znojmo st.hr. - Znojmo); **Nevybaveno** (Citonice z - Stařeč); **SRD - 62** (Hvězdoňovice z - Okříšky)Rádiové spojení náhradní: **Nevybaveno** (Znojmo st.hr. - Okříšky)Rádiové spojení nouzové: **VOS - S12** (Znojmo st.hr. - Okříšky); **GSM** (Znojmo st.hr. - Okříšky)

TZZ/ VZ	SZZ/ PZZ	Zařízení, místo, ...	km	Kolej 1	Poznámky	%/Tř.
1	2	3	4	5	6	7
-TEL	PZM	P3659	169,932			
-TEL		Okříšky	169,857			
			169,530	(50)		
			168,910	(75)	∩	
	PZS Z	P3658	168,863			
↕	k	P3657	166,779			
↕		Konec nástupiště	166,335			
↕		Hvězdoňovice z	166,332			
↕	PZS S	P3656	166,301			
↕	PZS S	P3655	165,796			
↕	kzp	P3654	164,340			
↕			162,900	(70)	∩	
↕		PřS	162,504			
	S		161,786			
	PZS S	P3652	161,719			
			161,420	(65)	přech	
-TEL		Stařeč	161,153			

Q/VII-VIII

TZZ/ VZ	SZZ/ PZZ	Zařízení, místo, ...	km	Kolej 1	Poznámky	% /Tř.
1	2	3	4	5	6	7
↑ ↓ ↑ ↓ ↑ ↓ ↑ ↓	PZS S k k PZS S	P3651 P3650 P3649 P3648 PřS	158,800 158,266 157,594 156,419 155,815 155,605	(60)	přech	10/MII-VIII
		S	155,110			
↑ ↓			160,523	(75)	n	-ŠŽ 10,1
-TEL		Kojetice na Moravě	154,635 154,130	(70)	přech	
↑ ↓ ↑ ↓ ↑ ↓ ↑ ↓ ↑ ↓ ↑ ↓ ↑ ↓	PZS S k k PZS S	P3646 P3645 P3644 Šebkovice z Konec nástupiště Zapněte čistící zař. P3643	153,300 153,299 152,962 151,394 150,762 150,758 149,600 148,653 148,648 148,280 147,811	(75) (70) (80)	přech, (-----) přev	10/II
-TEL		S Jaroměřice n. Rokyt.	147,106 146,587			
↑ ↓ ↑ ↓ ↑ ↓ ↑ ↓ ↑ ↓ ↑ ↓ ↑ ↓	PZS S PZS S k	P3641 Vypněte čistící zař. P3640 Bohušovice z Konec nástupiště PřS P3639	145,783 144,860 144,184 143,720 143,690 140,960 140,472 140,390 140,285 140,280	(75) (50) (75 L)	přev přej	1/V
-TEL	PZM ☐	S P3638 Moravské Budějovice	139,690 139,463 138,500 138,173	(70)	n	

TZZ/ VZ	SZZ/ PZZ	Zařízení, místo, ...	km	Kolej 1	Poznámky	%/Tř.
1	2	3	4	5	6	7
↕ ↕ ↕ ↕ ↕ ↕ ↕ ↕ ↕ ↕ ↕ ↕	PZS S	Vesce z P3637 Konec nástupiště Zapněte čisticí zař.	137,883 134,255 132,480 132,453 132,470 130,970	(75) (80)	přev	10/II
	PZS S	P3636 Blížkovice z Konec nástupiště Vypněte čisticí zař.	130,097 130,080 130,000 129,220			
	PŘS		128,582			
-TEL	S		127,879 127,657 127,510 127,170	(70) (80)	přech	
	PZS S	Grešlové Mýto P3634	126,897			
	PZS S	P3633	126,481			
↕ ↕ ↕ ↕ ↕	k PZS S	P3632 P3630	125,115 121,757 121,450 121,099	(75)	přev	0/II
	PŘS					
-TEL	S		120,298 120,009 119,464 119,219	(80)		
	PZS Z	Šumná P3629				
↕ ↕ ↕ ↕ ↕ ↕ ↕	PZM	P3628	118,217 117,883 117,448 114,358 114,000 113,955	(70) (80)	přev	10/II
	PŘS	Zapněte čisticí zař.		(75)	přech	
-TEL	PZS S	S P3627 Vypněte čisticí zař. Olbramkostel	113,268 113,102 113,005 112,586			


9. ZÁKLADNÍ PROVOZNÍ ÚDAJE PRO JÍZDU VLAKU**Platí pro vlaky jedoucí podle rychlostníků N HORNÍ (18t) a R**Začátek trati: **Znojmo st.hr.** (km 87,660)Konec trati: **Okříšky** (km 169,857)Platí pro úsek: **Znojmo st.hr. - Okříšky**Platí pro jízdu: **od začátku ke konci trati**Platí pro koleje: **1. traťovou** (Znojmo st.hr. - Okříšky)Rozhodný spád ve směru Znojmo st.hr. - Okříšky: **10 ‰**Nejvyšší traťová rychlost: **85 km/h** (Znojmo st.hr. - Šatov)**90 km/h** (Šatov - Znojmo)**80 km/h** (Znojmo - Okříšky)Zábrzdňá vzdálenost: **700 m** (Znojmo st.hr. - Okříšky)Provozní směr: **-**Organizování drážní dopravy dle: **SŽDC D1**

Dispečerská pracoviště:

Největší povolená délka vlaku**490 m**Trakční soustava: **15 kV/16,7 Hz** (Znojmo st.hr. - Znojmo)**AC****Bez trakčního vedení** (Znojmo - Okříšky)

Zákaz rekuperace:

Rádiové spojení základní: **GSM-R** (Znojmo st.hr. - Znojmo); **Nevybaveno** (Citonice z - Stařeč); **SRD - 62** (Hvězdoňovice z - Okříšky)Rádiové spojení náhradní: **Nevybaveno** (Znojmo st.hr. - Okříšky)Rádiové spojení nouzové: **VOS - S12** (Znojmo st.hr. - Okříšky); **GSM** (Znojmo st.hr. - Okříšky)

TZZ/ VZ	SZZ/ PZZ	Zařízení, místo, ...	km	Kolej 1	Poznámky	‰/Tř.
1	2	3	4	5	6	7
↕ ↕ ↕ ↕		Znojmo st.hr. Začátek GSM-R (CZ) Neutrální pole 	87,660 87,660 87,670 87,700 87,735	(80)	přev	10/III
3AH	DOZ PZS Z	L Šatov P3619	88,401 88,600 89,142 89,383	(85)		

TZZ/ VZ	SZZ/ PZZ	Zařízení, místo, ...	km	Kolej 1	Poznámky	% Tř.
1	2	3	4	5	6	7
↑ ↓ ↑ ↓						

TZZ/ VZ	SZZ/ PZZ	Zařízení, místo, ...	km	Kolej 1	Poznámky	%/Tř.
1	2	3	4	5	6	7
-TEL		Šumná	119,464			
			120,009	(75)	přev	
↕			121,450	(80)		
↕	PZS S	P3630	121,757			10/II
↕	k	P3632	125,115			
↕		PŘL	125,661			
		L	126,468			
	PZS S	P3633	126,481			
PZS S		P3634	126,897			
-TEL		Grešlové Mýto	127,170			
			127,517	(70)	přech	
			127,657	(80)		
↕		Zapněte čisticí zař.	129,220			
↕		Blížkovice z	130,080			
↕		Konec nástupiště	130,094			
↕	PZS S	P3636	130,097			
↕		Vypněte čisticí zař.	130,970			
↕	PZS S	P3637	132,453			0/VII
↕		Vesce z	132,480			
↕		Konec nástupiště	132,600			
↕			134,255	(75)	přev	
↕		PŘL	137,233			
↕			137,883	(70)	n	
		L	137,933			
			138,200	(75)	přev	
-TEL	<input checked="" type="checkbox"/>	Moravské Budějovice	138,500		138,473 ± 0,000 (TTP 322B)	
	PZM	P3638	139,463			
↕		P3639	140,285			
↕			140,960	(80)		
↕		Bohušice z	143,720			
↕		Konec nástupiště	143,750			5/II
↕	PZS S	P3640	144,184			
↕		Zapněte čisticí zař.	144,860			
↕		PŘL	145,206			
		L	145,983			
-TEL		Jaroměřice n. Rokyt.	146,587			

TZZ/ VZ	SZZ/ PZZ	Zařízení, místo, ...	km	Kolej 1	Poznámky	% /Tř.
1	2	3	4	5	6	7
↑ ↑ ↑ ↑ ↑ ↑ ↑ ↑ ↑ ↑ ↑ ↑ ↑ ↑ ↑	PZS S	P3642	147,355			I/VI/-VIII
↑			148,280	(70)	přev	
↑	PZS S	P3643	148,648			
↑			148,653	(75)	přech, (-----)	
↑		Vypněte čistící zař.	149,600			
↑		Šebkovice z	150,762			
↑		Konec nástupiště	150,857			
↑	k	P3644	151,394			
↑	k	P3645	152,962			
↑	PřL		153,288			
↑	PZS S	P3646	153,299			
↑			153,300	(70)	přech	
		L	153,992			
			154,130	(60)	přech	
-TEL		Kojetice na Moravě	154,635			
↑		PřL	159,782			10/VI/-VIII
↑			160,523	(65)	přech	
		L	160,580			
↑	PZS S	P3647	155,403			≥ 10,05-
↑			155,605	(75)	∩	
↑	PZS S	P3648	156,419			
↑	k	P3649	157,594			
↑	k	P3650	158,266			
↑	PZS S	P3651	158,800			
-TEL		Stařeč	161,153		Kr. kol.: 1 (475 m)	
			161,420	(70)	∩	
↑			162,900	(75)	∩	10/II
↑	kzp	P3654	164,340			
↑		Přep. kanál. sk. 62	165,000			
↑	PZS S	P3655	165,796			
↑	PZS S	P3656	166,301			
↑		Hvězdoňovice z	166,332			
↑		Konec nástupiště	166,395			
↑	k	P3657	166,779			
↑	PřZL		167,790			
		ZL	168,841			
			168,910	(50)	přech	
-TEL		Okříšky	169,857		169,857 ≡ 61,866 (TTP 322C)	

9. ZÁKLADNÍ PROVOZNÍ ÚDAJE PRO JÍZDU VLAKU**Platí pro vlaky jedoucí podle rychlostníků N HORNÍ (18t) a R**Začátek trati: **Znojmo st.hr.** (km 87,660)Konec trati: **Okříšky** (km 169,857)Platí pro úsek: **Znojmo st.hr. - Okříšky**Platí pro jízdu: **od konce k začátku trati**Platí pro koleje: **1. traťovou** (Znojmo st.hr. - Okříšky)Rozhodný spád ve směru Okříšky - Znojmo st.hr.: **12 ‰**Nejvyšší traťová rychlost: **85 km/h** (Znojmo st.hr. - Šatov)**90 km/h** (Šatov - Znojmo)**80 km/h** (Znojmo - Okříšky)Zábrzdná vzdálenost: **700 m** (Znojmo st.hr. - Okříšky)Provozní směr: **-**Organizování drážní dopravy dle: **SŽDC D1**

Dispečerská pracoviště:

Největší povolená délka vlaku**490 m**Trakční soustava: **15 kV/16,7 Hz** (Znojmo st.hr. - Znojmo)**AC****Bez trakčního vedení** (Znojmo - Okříšky)

Zákaz rekuperace:

Rádiové spojení základní: **GSM-R** (Znojmo st.hr. - Znojmo); **Nevybaveno** (Citonice z - Stařeč); **SRD - 62** (Hvězdoňovice z - Okříšky)Rádiové spojení náhradní: **Nevybaveno** (Znojmo st.hr. - Okříšky)Rádiové spojení nouzové: **VOS - S12** (Znojmo st.hr. - Okříšky); **GSM** (Znojmo st.hr. - Okříšky)

TZZ/ VZ	SZZ/ PZZ	Zařízení, místo, ...	km	Kolej 1	Poznámky	%/Tř.
1	2	3	4	5	6	7
-TEL	PZM	P3659	169,932			
-TEL		Okříšky	169,857			
			169,530	(50)		
			168,910	(75)	∩	
	PZS Z	P3658	168,863			
↕	k	P3657	166,779			
↕		Konec nástupiště	166,335			
↕		Hvězdoňovice z	166,332			
↕	PZS S	P3656	166,301			
↕	PZS S	P3655	165,796			
↕	kzp	P3654	164,340			
↕			162,900	(70)	∩	
↕		PřS	162,504			
	S		161,786			
	PZS S	P3652	161,719			
			161,420	(65)	přech	
-TEL		Stařeč	161,153			

TZZ/ VZ	SZZ/ PZZ	Zařízení, místo, ...	km	Kolej 1	Poznámky	% /Tř.
1	2	3	4	5	6	7
↑ ↓ ↑ ↓ ↑ ↓ ↑ ↓	PZS S k k PZS S	P3651 P3650 P3649 P3648 PřS	158,800 158,266 157,594 156,419 155,815 155,605	(60)	přech	10/MII-VIII
		S	155,110			
↑ ↓			160,523	(75)	n	-ŠŽ 10,1
-TEL		Kojetice na Moravě	154,635 154,130	(70)	přech	
↑ ↓ ↑ ↓ ↑ ↓ ↑ ↓ ↑ ↓ ↑ ↓ ↑ ↓	PZS S k k PZS S	P3646 P3645 P3644 Šebkovice z Konec nástupiště Zapněte čisticí zař. P3643	153,300 153,299 152,962 151,394 150,762 150,758 149,600 148,653 148,648 148,280 147,811	(75) (70) (80)	přech, (-----) přev	10/II
-TEL		S Jaroměřice n. Rokyt.	147,106 146,587			
↑ ↓ ↑ ↓ ↑ ↓ ↑ ↓ ↑ ↓ ↑ ↓ ↑ ↓	PZS S PZS S k	P3641 Vypněte čisticí zař. P3640 Bohušovice z Konec nástupiště PřS P3639	145,783 144,860 144,184 143,720 143,690 140,960 140,472 140,390 140,285 140,280	(75) (50) (75 L)	přev přej	1/V
-TEL	PZM ☑	S P3638 Moravské Budějovice	139,690 139,463 138,500 138,173	(70)	n	

TZZ/ VZ	SZZ/ PZZ	Zařízení, místo, ...	km	Kolej 1	Poznámky	%/Tř.
1	2	3	4	5	6	7
↕ ↕ ↕ ↕ ↕ ↕ ↕ ↕ ↕ ↕ ↕ ↕	PZS S	Vesce z P3637 Konec nástupiště Zapněte čisticí zař.	137,883 134,255 132,480 132,453 132,470 130,970	(75) (80)	přev	10/II
	PZS S	P3636 Blížkovice z Konec nástupiště Vypněte čisticí zař.	130,097 130,080 130,000 129,220			
	PŘS		128,582			
-TEL	S		127,879 127,657 127,510 127,170	(70) (80)	přech	
	PZS S	Grešlové Mýto P3634	126,897			
	PZS S	P3633	126,481			
↕ ↕ ↕ ↕ ↕	k PZS S	P3632 P3630	125,115 121,757 121,450 121,099	(75)	přev	0/II
	PŘS					
-TEL	S		120,298 120,009 119,464 119,219	(80)		
	PZS Z	Šumná P3629				
↕ ↕ ↕ ↕ ↕ ↕ ↕	PZM	P3628	118,217 117,883 117,448 114,358 114,000 113,955	(70) (80)	přev	10/II
	PŘS	Zapněte čisticí zař.		(75)	přech	
-TEL	PZS S	S P3627 Vypněte čisticí zař. Olbramkostel	113,268 113,102 113,005 112,586			

