

































**8a. UMÍSTĚNÍ ZAŘÍZENÍ A NÁVĚSTÍ PRO ELEKTRICKÝ PROVOZ**Začátek trati: **Havlíčkův Brod** (km 224,108)Konec trati: **Nymburk hl.n.** (km 322,641)Platí pro úsek: **Havlíčkův Brod - Nymburk hl.n.**

Od začátku trati		km	Od konce trati	
Koleje	Návěst, zařízení		Návěst, zařízení	Koleje
1	2	3	4	5
<b>Havlíčkův Brod</b>				
1., 2.	 (5,3)	224,578		1., 2.
1., 2.		224,688	 (5,3)	1., 2.
1., 2.	 (5,2)	225,723		1., 2.
1., 2.		225,829	 (5,2)	1., 2.
<b>Okrouhlice</b>				
<b>Světlá nad Sázavou</b>				
1., 2.		247,719		1., 2.
1., 2.	Neutrální pole	247,819	Neutrální pole	1., 2.
	Spínací stanice	247,826	Spínací stanice	
1., 2.		247,942		1., 2.
<b>Leština u Světlé</b>				
<b>Golčův Jeníkov</b>				
1., 2., 3., 4.		267,230		1., 2., 3., 4.
1., 2., 3., 4.	Neutrální pole	267,312	Neutrální pole	1., 2., 3., 4.
	Napájecí stanice	267,312	Napájecí stanice	
1., 2., 3., 4.		267,378		1., 2., 3., 4.
<b>Čáslav</b>				
<b>Kutná Hora hl.n.</b>				
3., 4., 5., 6.		287,250		3., 4., 5., 6.
		287,250		3., 4., 5., 6.
3., 4., 5., 6.	Neutrální pole	287,310	Neutrální pole	3., 4., 5., 6.
3., 4., 5., 6.		287,350		3., 4., 5., 6.
3., 4., 5., 6.		287,350		
1., 2., 11.		287,535		1., 2., 11.
		287,535		1., 2., 11.
1., 2., 11.	Neutrální pole	287,580	Neutrální pole	1., 2., 11.
1., 2., 11.		287,625		1., 2., 11.
1., 2., 11.		287,625		
1., 2., mezi výh. 29A - 32	● č. 6A	287,880	● č. 6A	1., 2., mezi výh. 32 - 29A
1., 2., mezi výh. 33ab - 35ab	● č. 3A	287,970	● č. 3A	1., 2., mezi výh. 35ab - 33ab
1., 2.	 (indikátor)	294,840		1., 2.
1., 2.		295,000	 (indikátor)	1., 2.
<b>Kolín seř.n.</b>				
36a.	● č. 8	346,130	● č. 8	36a.

Od začátku trati		km	Od konce trati	
Koleje	Návěst, zařízení		Návěst, zařízení	Koleje
1	2	3	4	5
<b>Kolín</b>				
110., 116., mezi výh. 164ab - 175, mezi výh. 171ab - 174	● č. 63	347,980	● č. 64	116., mezi výh. 175 - 164ab, mezi výh. 174 - 171ab
<b>Velký Osek</b>				
1., 2.	◄ (indikátor)	307,685	↓	1., 2.
1., 2.	↓	307,880	◄ (indikátor)	1., 2.
<b>Libice nad Cidlinou</b>				
<b>Poděbrady</b>				
1., 2.	◄ (indikátor)	318,712	↓	1., 2.
1., 2.	↓	318,790	◄ (indikátor)	1., 2.
1., 2.	⚡ (5,12)	319,300	◇	1., 2.
1., 2.	◇	319,900	⚡ (5,12)	1., 2.
1., 2.	⚡ (5)	320,500	◇	1., 2.
1., 2.	◇	320,900	⚡ (5)	1., 2.
<b>Nymburk předjízd.n.</b>				
<b>Rekuperace zakázaná v úsecích:</b>				
Od km	Do km	Od	Do	
224,108	287,710	Havlíčkův Brod	Kutná Hora hl.n.	